

Приложение №1 к распоряжению  
Министерства имущественных  
отношений и архитектуры  
Ульяновской области  
от « \_\_\_\_ » \_\_\_\_\_ г. № \_\_\_\_\_

**Общество с ограниченной ответственностью «ГеоСтройПроект»**

**Заказчик – Краснобрыж М.В.**


**ПРОЕКТ МЕЖЕВАНИЯ ТЕРРИТОРИИ  
Железнодорожного района муниципального образования «город  
Ульяновск» применительно к территории, расположенной в  
элементе планировочной структуры, ограниченном улицами  
Хрустальной и Кольцевой.**

**Основная часть  
проекта межевания территории**

**43-2023-ПМТ**

**Том 1**

**Директор**



**А.А. Качалов**

**2023**

## СОДЕРЖАНИЕ

Обозначение	Наименование	Примечание
43-2023-ПМТ С	Содержание	
43-2023-СПМТ	Состав проекта межевания территории	
43-2023-ПМТ Т	Текстовая часть	
43-2023-ПМТ	Чертежи	
	Границы планируемых и существующих элементов планировочной структуры; Красные линии, утверждаемые, изменяемые проектом межевания территории; Линии отступа от красных линий в целях определения мест допустимого размещения зданий, строений сооружений; Границы образуемых и (или) изменяемых земельных участков, условные номера образуемых земельных участков, в том числе в отношении которых предполагается их резервирование и (или) изъятие для государственных или муниципальных нужд; Границы действия публичных сервитутов;	Лист 1
	Границы образуемых и (или) изменяемых земельных участков, условные номера образуемых земельных участков, в том числе в отношении которых предполагается их резервирование и (или) изъятие для государственных или муниципальных нужд; Фрагмент 1	Лист 2

Взам. инв. №	Подпись и дата										
Инв. № подл.								<b>43-2023-ПМТ С</b>			
		Изм.	Кол.уч	Лист	Недок	Подп.	Дата	Содержание	Стадия	Лист	Листов
		Разработал	Корнейчук			08.23	П		1	1	
		Проверил	Качалов			08.23	ООО "ГеоСтройПроект"				
		Н. контр.	Волков			08.23					



**1. Перечень и сведения о площади образуемых земельных участков, в том числе возможные способы их образования.**

Проектом межевания предусмотрено образование 1 (одного) земельного участка, площадью 1025 кв.м. путем перераспределения земельного участка с кадастровым номером 73:24:011206:1990 и земель государственная собственность на которые не разграничена.

Образование земельного участка происходит путем присоединения части территории кадастрового квартала 73:24:011206, площадью 145 кв.м. к исходному земельному участку с кадастровым номером 73:24:011206:1990, площадью 880 кв.м.

Земельный участок с кадастровым номером 73:24:011206:1990 прекращает свое существование.

Доступ к образуемому земельному участку с условным номером 73:24:011206:ЗУ1 будет осуществляться с земель общего пользования.

**2. Перечень и сведения о площади образуемых земельных участков, которые будут отнесены к территориям общего пользования или имуществу общего пользования, в том числе в отношении которых предполагаются резервирование и (или) изъятие для государственных или муниципальных нужд;**

Земельные участки, относящиеся к территориям общего пользования или имуществу общего пользования, не образуются.

**3. Вид разрешенного использования образуемых земельных участков в соответствии с проектом планировки территории.**

№ п/п*	вид разрешенного использования**	Площадь, м <sup>2</sup>	Территориальная зона***
:ЗУ1	объекты дорожного сервиса	1025	ПК1 – Коммунальная зона размещения коммунальных и складских объектов IV и V классов опасности (санитарно-защитные зоны до 100 м)

\* - номер по таблице соответствует номеру земельного участка на чертеже границ образуемых и изменяемых земельных участков;

\*\* - вид разрешенного использования земельного участка устанавливается в соответствии с Правилами землепользования и застройки МО «город Ульяновск» утвержденными Постановлением Администрации города Ульяновска № 1166 от 10.08.2021;

Взам. инв. №												
	Подпись и дата											
Инв. № подл.	<b>43-2023-ПМТ Т</b>											
	Изм.	Кол.уч	Лист	№ док	Подп.	Дата						
	Разработал	Корнейчук				08.23						
	Проверил	Качалов				08.23						
	Н. контр.	Волков				08.23						
Текстовая часть						<table border="1"> <tr> <td>Стадия</td> <td>Лист</td> <td>Листов</td> </tr> <tr> <td>П</td> <td>1</td> <td>2</td> </tr> </table>	Стадия	Лист	Листов	П	1	2
Стадия	Лист	Листов										
П	1	2										
						ООО «ГеоСтройПроект»						





Обозначение характерных точек	Координаты	
	X	Y
5	499587,72	2253955,45
6	498990,35	2253938,14
7	498858,18	2253914,67
8	498887,78	2253826,82
9	499193,45	2253446,35
10	499614,82	2253459,01
1	499623,49	2253459,27

Инв. № подл.	Подпись и дата	Взам. инв. №



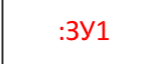
Изм.	Кол.уч	Лист	Недок	Подп.	Дата



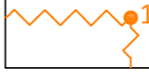






Границы планируемых и существующих элементов планировочной структуры. Красные линии, утверждаемые, изменяемые проектом межевания территории. Линии отступа от красных линий, в целях определения мест допустимого размещения зданий, строений, сооружений. Границы образуемых и (или) изменяемых земельных участков, условные номера образуемых участков, в том числе в отношении которых предполагается их резервирование и (или) изъятие для государственных или муниципальных нужд. Границы зон действия публичных сервитутов, (М 1:2000).

Условные обозначения:

-  - красные линии, установленные в проекте планировки территории Железнодорожного района муниципального образования "город Ульяновск", утвержденном постановлением Главы города от 07.07.2009г. № 5294; (границы красных линий совпадают с существующим элементом планировочной структуры)
-  - красные линии, планируемые по решениям генерального плана г. Ульяновска, утвержденные Городской Думой (постановление № 83 от 27.06.2007г.)
-  - обозначение образуемого земельного участка

Границы:

-  - граница территории, в отношении которой осуществляется подготовка проекта межевания территории;
-  - границы кадастрового квартала в соответствии с кадастровым планом территории;
-  - границы земельных участков в соответствии с кадастровым планом территории;
-  - границы исходного земельного участка, участвующего в перераспределении;
-  - граница образуемого земельного участка;

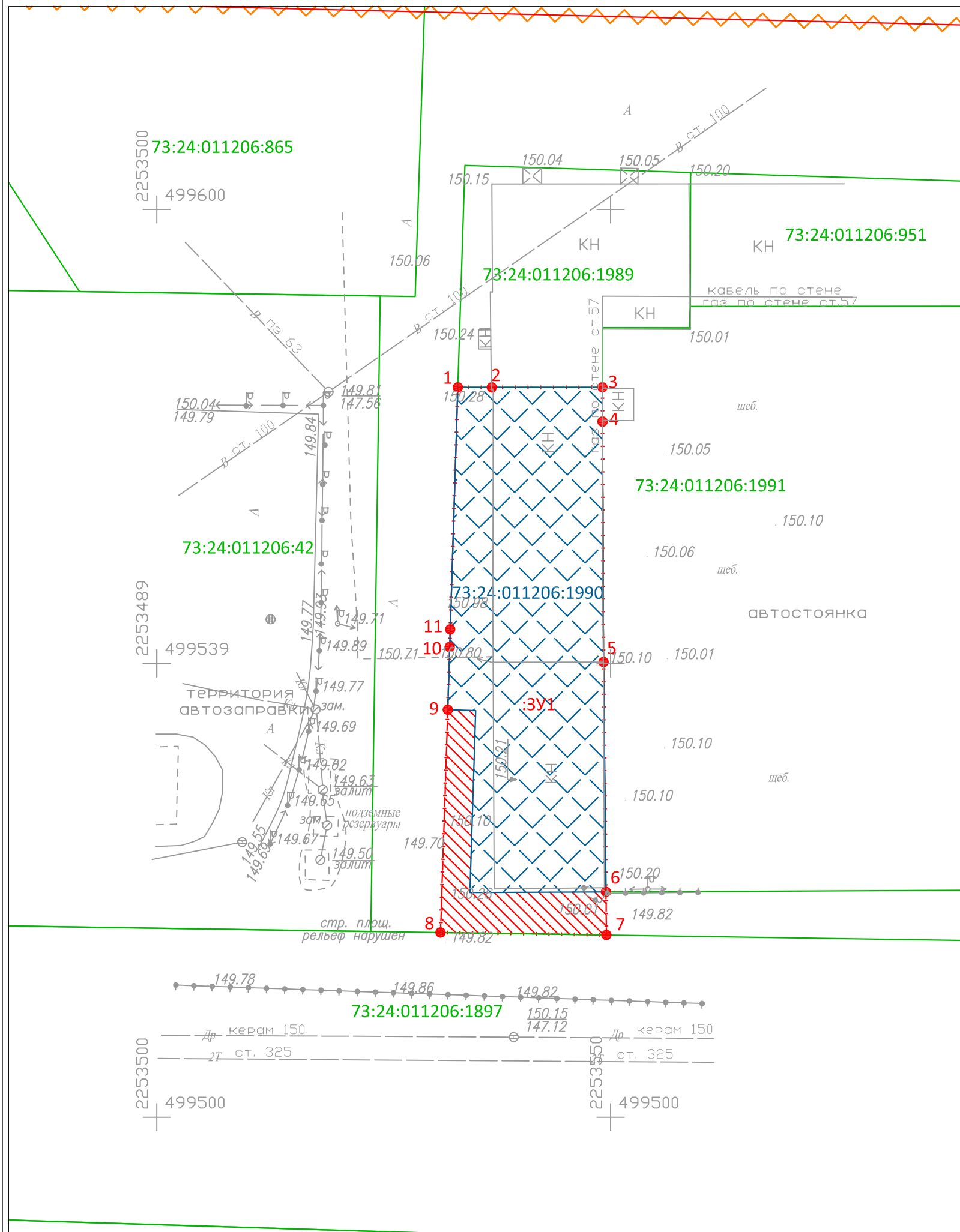
Примечание.

1. Данным проектом не планируется образование новых элементов планировочной структуры.
2. В составе данного проекта красные линии не утверждаются и не изменяются, в связи с чем линии отступа от красных линий в целях определения мест допустимого размещения зданий, строений, сооружений также не устанавливаются и не изменяются.
3. В соответствии с Правилами землепользования и застройки муниципального образования "город Ульяновск" утвержденными Постановлением Администрации города Ульяновска №1166 от 10.08.2021г. в территориальной зоне ПК-1 - зона размещения коммунальных и складских объектов IV и V класса опасности (санитарно-защитные зоны до 100 метров), минимальные отступы от границ земельного участка - 3 метра, в случае строительства, реконструкции объектов капитального строительства минимальные отступы от границ земельного участка и (или) границ красных линий могут быть уточнены в соответствии с линией регулирования застройки, экологическими, санитарно-эпидемиологическими, противопожарными и иными нормами и правилами;
4. В составе данного проекта зоны действия публичных сервитутов отсутствуют.

						43-2023-ПМТ			
						Ульяновская область, г. Ульяновск, р-н Ленинский, ул. Хрустальная.			
Изм.	Кол.	Лист	№ док.	Подпись	Дата	Проект межевания территории Железнодорожного района муниципального образования "город Ульяновск" в части элемента планировочной структуры, ограниченного улицами Хрустальной и Кольцевой. Основная часть.	Стадия	Лист	Листов
Разработал		Корнейчук			08.23		ПМТ	1	2
Проверил		Качалов			08.23	Границы планируемых и существующих элементов планировочной структуры. Красные линии, утверждаемые, изменяемые проектом межевания территории. Линии отступа от красных линий, в целях определения мест допустимого размещения зданий, строений, сооружений. Границы образуемых земельных участков. Границы зон действия публичных сервитутов, (М 1:2000).	ООО "Геостройпроект"		
Н. контроль		Волков			08.23				



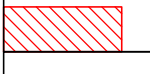
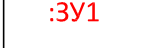


Границы образуемых и (или) изменяемых земельных участков, условные номера образуемых участков, в том числе в отношении которых предполагается их резервирование и (или) изъятие для государственных или муниципальных нужд. Фрагмент 1 (М 1:500).



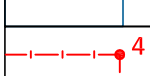



Условный номер образуемого земельного участка 73:24:011206:3У1		
Площадь земельного участка, м2	1025	
Вид разрешенного использования: объекты дорожного сервиса		
Обозначение характерных точек	Координаты	
	X	Y
1	499580,39	2253533,18
2	499580,39	2253536,91
3	499580,40	2253549,10
4	499576,62	2253549,11
5	499550,15	2253549,22
6	499524,82	2253549,49
7	499520,08	2253549,54
8	499520,35	2253531,27
9	499544,89	2253532,07
10	499551,80	2253532,28
11	499553,74	2253532,34
1	499580,39	2253533,18

Условные обозначения:

-  - красные линии, установленные в проекте планировки территории Железнодорожного района муниципального образования "город Ульяновск", утвержденном постановлением Главы города от 07.07.2009г. № 5294; (границы красных линий совпадают с существующим элементом планировочной структуры)
-  - обозначение исходного земельного участка, участвующего в перераспределении;
-  - обозначение части территории кадастрового квартала, участвующей в перераспределении;
-  - обозначение образуемого земельного участка;

Границы

-  - граница территории, в отношении которой осуществляется подготовка проекта межевания территории;
-  - границы земельных участков в соответствии с кадастровым планом территории;
-  - границы исходного земельного участка, участвующего в перераспределении;
-  - граница образуемого земельного участка;

						43-2023-ПМТ		
						Ульяновская область, г. Ульяновск, р-н Железнодорожный, ул. Хрустальная.		
Изм.	Кол.	Лист	№ док.	Подпись	Дата	Стадия	Лист	Листов
Разработал		Корнейчук			08.23	ПМТ	2	2
Проверил		Качалов			08.23			
Н. контроль		Волков			08.23	ООО "ГеоСтройПроект"		
Проект межевания территории Железнодорожного района муниципального образования "город Ульяновск" в части элемента планировочной структуры, ограниченного улицами Хрустальной и Колецовой. Основная часть.								
Границы образуемых и (или) изменяемых земельных участков, условные номера образуемых участков, в том числе в отношении которых предполагается их резервирование и (или) изъятие для государственных или муниципальных нужд. Фрагмент 1 (М 1:500).								