

ОБЛАСТНОЕ ГОСУДАРСТВЕННОЕ КАЗЕННОЕ ПРЕДПРИЯТИЕ
«УЛЬЯНОВСКИЙ ОБЛАСТНОЙ ВОДОКАНАЛ»

«Строительство водовода от станции водоподготовки р.п. Новая Майна до
с. Сабакаево, с. Лебяжье, д. Аврали Мелекесского района Ульяновской области»


Проектная документация

Проект межевания территории

101-02-2023-ПМТ

Том 3

| <i>Изм.</i> | <i>№ док.</i> | <i>Подпись</i> | <i>Дата</i> |
|-------------|---------------|----------------|-------------|
| | | | |
| | | | |
| | | | |



ОБЛАСТНОЕ ГОСУДАРСТВЕННОЕ КАЗЕННОЕ ПРЕДПРИЯТИЕ
«УЛЬЯНОВСКИЙ ОБЛАСТНОЙ ВОДОКАНАЛ»

«Строительство водовода от станции водоподготовки р.п. Новая Майна до
с. Сабакаево, с. Лебяжье, д. Аврали Мелекесского района Ульяновской области»

Проектная документация

Проект межевания территории

101-02-2023-ПМТ

Начальник проектного управления _____ / Сафронов А.И.

Главный инженер проекта _____ / Дягилева Е.Ю.

| | |
|--------------|--|
| Инв. № подл. | |
| Подп. и дата | |
| Взам. инв. № | |

| Изм. | № док. | Подпись | Дата |
|------|--------|---------|------|
| | | | |
| | | | |
| | | | |

Ульяновск 2023 г.

Содержание тома III




| Обозначение | Наименование | Лист, страница |
|--------------------|---|-----------------------------|
| 101-02-2023-ПМТ-С | Содержание тома III | л. 1 - 2, стр. 3 |
| 101-02-2023-ПМТ-СП | Состав проекта межевания территории | л. 1, стр. 4 |
| | Проект межевания территории линейного объекта. Основная часть | |
| 101-02-2023-ПМТ-ТЧ | Текстовая часть | |
| | а) Перечень и сведения о площади образуемых земельных участков, в том числе возможные способы их образования | л. 1 - 5, стр. 5 - 9 |
| | б) Перечень и сведения о площади образуемых земельных участков, которые будут отнесены к территориям общего пользования или имуществу общего пользования | л. 6, стр. 10 |
| | в) Целевое назначение лесов, вид (виды) разрешенного использования лесного участка, количественные и качественные характеристики лесного участка в границах особо защитных участков лесов (в случае, если подготовка проекта межевания территории осуществляется в целях определения местоположения границ образуемых и (или) изменяемых лесных участков) | л. 6, стр. 10 |
| | г) Вид разрешенного использования образуемых земельных участков в соответствии с проектом планировки территории | л. 6, стр. 10 |
| | д) Перечень координат характерных точек устанавливаемых красных линий, обозначающих границы территории, предназначенной под размещение линейного объекта | л. 7 - 20, стр. 11 - 24 |
| | е) Сведения о границах территории, применительно к которой осуществляется подготовка проекта межевания | л. 21 - 36, стр. 25 - 30 |
| 101-02-2023-ПМТ-ГЧ | Чертежи межевания территории | |
| | Чертеж красных линий. Чертеж межевания территории | л. 1 - 16, стр. 31 - 46 |
| | Схема расположения элементов планировочной структуры (1:1000) | л. 1 - 2, стр. 47 - 48 |

Согласовано

Взам. инв. №

Подп. и дата

Взам. инв. №

| Изм. | Кол.уч. | Лист | Недок. | Подп. | Дата | 101-02-2023-ПМТ-С | | | |
|----------|---------|-----------|--------|---|---------|---------------------|---|------|--------|
| Разраб. | | Кияткин | |  | 2023 г. | Содержание тома III | Стадия | Лист | Листов |
| Проверил | | Никитин | |  | 2023 г. | | ПП | 1 | 1 |
| ГИП | | Дягилева | | | 2023 г. | |  ОГКП «Ульяновский областной водоканал» | | |
| Н. контр | | Кузнецова | | | 2023 г. | | | | |

Состав проекта планировки и межевания территории

| Номер тома | Обозначение | Наименование | Примечание |
|------------|-----------------|--|------------|
| I | 101-02-2023-ППТ | Основная часть проекта планировки территории | |
| | | Раздел 1 «Проект планировки территории. Графическая часть» | |
| | | Раздел 2 «Положение о размещении линейных объектов» | |
| II | 101-02-2023-ППТ | Материалы по обоснованию проекта планировки территории | |
| | | Раздел 3 «Материалы по обоснованию проекта планировки территории. Графическая часть» | |
| | | Раздел 4 «Материалы по обоснованию проекта планировки территории. Пояснительная записка» | |
| III | 101-02-2023-ПМТ | Основная часть проекта межевания территории | |
| | | Текстовая часть | |
| | | Чертежи межевания территории | |
| IV | 101-02-2023-ПМТ | Материалы по обоснованию проекта межевания территории | |

Согласовано

Взам. инв. №

Подп. и дата

Взам. инв. №

| Изм. | Кол.уч. | Лист | Недок. | Подп. | Дата |
|------|---------|------|--------|------------------|---------|
| | | | | <i>[Подпись]</i> | 2023 г. |
| | | | | <i>[Подпись]</i> | 2023 г. |
| | | | | | 2023 г. |
| | | | | | 2023 г. |

101-02-2023-ППТ-СП

Состав проекта планировки и межевания территории

| Стадия | Лист | Листов |
|--------|------|--------|
| ПП | 1 | 1 |

 ОГКП «Ульяновский областной водоканал»

| Обозначение формируемого земельного участка | Кадастровый номер, из которого образуется земельный участок | Адрес (местоположение земельного участка) | Вид права на земельный участок | Категория земель | Площадь по свидетельству ГКН, кв.м | Площадь образуемого земельного участка, кв.м | Вид разрешенного использования для устанавливаемого земельного участка | Установка сервитута | Способ образования земельного участка |
|---|---|---|---|--------------------------|------------------------------------|--|--|--|--|
| ЗУ 1 | Кадастровый квартал 73:08:042101 | - | Сведения о регистрации прав отсутствуют | - | - | 8458,84 | Коммунальное обслуживание | - | Выделение части земельного участка, находящегося в государственной собственности |
| ЗУ 1а | Кадастровый квартал 73:08:040301 | - | Сведения о регистрации прав отсутствуют | - | - | 5667,6 | Коммунальное обслуживание | - | Выделение части земельного участка, находящегося в государственной собственности |
| ЗУ 2 | Кадастровый участок 73:08:042101:36 | Российская Федерация, Ульяновская область, Мелекесский район, Муниципальное образование "Лебяжинское сельское поселение", с. Лебяжье | Частная собственность | Земли населенных пунктов | 207702 | 8458,11 | Скотоводство | Возможно установление публичного сервитута | Выделение части земельного участка, находящегося в частной собственности |
| ЗУ 3 | Кадастровый квартал 73:08:040301 | - | Сведения регистрации прав отсутствуют | - | - | 13413,84 | Коммунальное обслуживание | - | Выделение части земельного участка, находящегося в государственной собственности |
| ЗУ 4 | Кадастровый участок 73:08:040301:1696 | Российская Федерация, Ульяновская область, Мелекесский район, МО "Лебяжинское сельское поселение", с. Лебяжье, ул. Мостовая | Сведения регистрации прав отсутствуют | Земли населенных пунктов | 5000 | 1824,41 | Для ведения личного подсобного хозяйства | Возможно установление публичного сервитута | Выделение части земельного участка, находящегося в частной собственности |
| ЗУ 5 | Кадастровый квартал 73:08:042101 73:08:040301 | - | Сведения регистрации прав отсутствуют | - | - | 35181,22 | Коммунальное обслуживание | - | Выделение части земельного участка, находящегося в государственной собственности |
| ЗУ 6 | Кадастровый участок 73:08:040301:1693 | Российская Федерация, Ульяновская область, муниципальный район Мелекесский, сельское поселение Лебяжинское, с. Лебяжье, ул. Мостовая, | Частная собственность | Земли населенных пунктов | 4488 | 1007,88 | Для ведения личного подсобного хозяйства | Возможно установление публичного сервитута | Выделение части земельного участка, находящегося в частной собственности |
| ЗУ 7 | Кадастровый участок 73:08:040301:1695 | Российская Федерация, Ульяновская область, муниципальный район Мелекесский, сельское поселение Лебяжинское, с. Лебяжье, ул. Мостовая | Частная собственность | Земли населенных пунктов | 4835 | 1040,49 | Для ведения личного подсобного хозяйства | Возможно установление публичного сервитута | Выделение части земельного участка, находящегося в государственной собственности |

Взам. инв. №

Подпись и дата

Инв. № подл.

| | | | | | |
|------|-------|------|--------|---------|------|
| | | | | | |
| Изм. | Копуч | Лист | №докум | Подпись | Дата |

101-02-2023-ПМТ

Лист

2

| | | | | | | | | | |
|-------|---|--|---------------------------------------|--|----------|----------|--|--|--|
| ЗУ 8 | Кадастровый участок 73:08:042101:217 | Российская Федерация, Львовская область р-н Мелекесский, МС "Лебяжинское сельское поселение" | Сведения регистрации прав отсутствуют | Земли сельскохозяйственного назначения | 97200 | 495,39 | Для сельскохозяйственного производства | Возможно установление публичного сервитута | Выделение части земельного участка, находящегося в частной собственности |
| ЗУ 9 | Кадастровый квартал 73:08:040701 73:08:040601 | - | Сведения регистрации прав отсутствуют | - | - | 86430,96 | Коммунальное обслуживание | - | Выделение части земельного участка, находящегося в государственной собственности |
| ЗУ 10 | Кадастровый участок 73:08:042101:334 | Российская Федерация, Львовская область р-н Мелекесский, МС "Лебяжинское сельское поселение" | Частная собственность | Земли сельскохозяйственного назначения | 2106000 | 12844,87 | Для сельскохозяйственного производства | Возможно установление публичного сервитута | Выделение части земельного участка, находящегося в частной собственности |
| ЗУ 11 | Кадастровый участок 73:08:040701:162 | Российская Федерация, Львовская область р-н Мелекесский, с. Сабакаево, ул. Колхозная, д. 5 | Частная собственность | Земли сельскохозяйственного назначения | 121888 | 8922 | фактически занимаемый второй бригадой (телятник, телятник на 400 голов, конюшня) | Возможно установление публичного сервитута | Выделение части земельного участка, находящегося в частной собственности |
| ЗУ 12 | Кадастровый участок 73:08:040701:302 | Российская Федерация, Львовская область р-н Мелекесский, МС "Лебяжинское сельское поселение" | Частная собственность | Земли сельскохозяйственного назначения | 32468043 | 18738,9 | Для сельскохозяйственного производства | Возможно установление публичного сервитута | Выделение части земельного участка, находящегося в частной собственности |
| ЗУ 13 | Кадастровый участок 73:08:040701:302 | Российская Федерация, Львовская область р-н Мелекесский, МС "Лебяжинское сельское поселение" | Частная собственность | Земли сельскохозяйственного назначения | 32468043 | 17404,2 | Для сельскохозяйственного производства | Возможно установление публичного сервитута | Выделение части земельного участка, находящегося в частной собственности |
| ЗУ 14 | Кадастровый квартал 73:08:040601 73:08:040701 | - | Сведения регистрации прав отсутствуют | - | - | 24718,08 | Коммунальное обслуживание | - | Выделение части земельного участка, находящегося в государственной собственности |
| ЗУ 15 | Кадастровый квартал 73:08:040701 | - | Сведения регистрации прав отсутствуют | - | - | 3813,68 | Коммунальное обслуживание | - | Выделение части земельного участка, находящегося в государственной собственности |
| ЗУ 16 | Кадастровый участок 73:08:040701:302 | Российская Федерация, Львовская область р-н Мелекесский, МС "Лебяжинское сельское поселение" | Частная собственность | Земли сельскохозяйственного назначения | 32468043 | 71376,27 | Для сельскохозяйственного производства | Возможно установление публичного сервитута | Выделение части земельного участка, находящегося в частной собственности |

Взам. инв. №

Подпись и дата

Инв. № подл.

| | | | | | |
|------|-------|------|--------|---------|------|
| | | | | | |
| Изм. | Копуч | Лист | №докум | Подпись | Дата |

101-02-2023-ПМТ

Лист

3

| | | | | | | | | | |
|-------|---|--|---------------------------------------|--|----------|----------|--|--|--|
| ЗУ 17 | Кадастровый квартал 73:08:040701 | - | Сведения регистрации прав отсутствуют | - | - | 584,8 | Коммунальное обслуживание | - | Выделение части земельного участка, находящегося в государственной собственности |
| ЗУ 18 | Кадастровый участок 73:08:040701:302 | Российская Федерация, Ульяновская область, р-н Мелекесский, МО "Лебяжинское сельское поселение" | Частная собственность | Земли сельскохозяйственного назначения | 32468043 | 5881,02 | Для сельскохозяйственного производства | Возможно установление публичного сервитута | Выделение части земельного участка, находящегося в частной собственности |
| ЗУ 19 | Кадастровый квартал 73:08:040701 73:08:040801 | - | Сведения регистрации прав отсутствуют | - | - | 14945,39 | Коммунальное обслуживание | - | Выделение части земельного участка, находящегося в государственной собственности |
| ЗУ 20 | Кадастровый участок 73:08:040801:637 3 | Российская Федерация, Ульяновская обл., р-н Мелекесский | Частная собственность | Земли сельскохозяйственного назначения | 641653 | 12740,29 | для сельскохозяйственного производства | Возможно установление публичного сервитута | Выделение части земельного участка, находящегося в частной собственности |
| ЗУ 21 | Кадастровый участок 73:08:040801:637 4 | Российская Федерация, Ульяновская обл., р-н Мелекесский | Частная собственность | Земли сельскохозяйственного назначения | 3349560 | 28333,51 | для сельскохозяйственного производства | Возможно установление публичного сервитута | Выделение части земельного участка, находящегося в частной собственности |
| ЗУ 22 | Кадастровый участок 73:08:040801:435 7 | Российская Федерация, Ульяновская область, р-н Мелекесский, примерно в 2,38 км на юго-запад от р.п. Новая Майна, ул. Советская, д. 6 | Частная собственность | Земли сельскохозяйственного назначения | 1022798 | 14099,42 | для сельскохозяйственного производства | Возможно установление публичного сервитута | Выделение части земельного участка, находящегося в частной собственности |
| ЗУ 23 | Кадастровый квартал 73:08:040801 | - | Сведения регистрации прав отсутствуют | - | - | 17372,33 | Коммунальное обслуживание | - | Выделение части земельного участка, находящегося в государственной собственности |

| | | | | | | | | |
|--------------|----------------|--------------|-----------------|---------|------|--|--|------|
| Инв. № подл. | Подпись и дата | Взам. инв. № | | | | | | Лист |
| | | | 101-02-2023-ПМТ | | | | | 4 |
| Изм. | Копуч | Лист | №докум | Подпись | Дата | | | |

Настоящим проектом сформировано 24 земельных участков общей площадью 413 753,5 м².

Общая площадь новой трассы водовода, а также насосной станции 450 454,5 м², из них:

- площадь насосной станции – 36 701 м²;
- площадь трассы (ЗУ 1, ЗУ 1а, ЗУ 2, ЗУ 3, ЗУ 4, ЗУ 5, ЗУ 6, ЗУ 7, ЗУ 8, ЗУ 9, ЗУ 10, ЗУ 11, ЗУ 12, ЗУ 13, ЗУ 14, ЗУ 15, ЗУ 16, ЗУ 17, ЗУ 18, ЗУ 19, ЗУ 20, ЗУ 21, ЗУ 22, ЗУ 23) – 413 753,5 м².

На период строительства проектируемого линейного объекта земельные участки, образуемые из неразграниченных земель в кадастровых кварталах: 73:08:042101, 73:08:040301, 73:08:040701, 73:08:040601, 73:08:040801 отводятся во временное пользование на время строительства данного объекта.

Земельные участки ЗУ 2, ЗУ 4, ЗУ 6, ЗУ 7, ЗУ 8, ЗУ 10, ЗУ 11, ЗУ 12, ЗУ 13, ЗУ 16, ЗУ 18, ЗУ 20, ЗУ 21, ЗУ 22 образуемые из земель частной собственности, подлежат оформлению в долгосрочную аренду для государственных и муниципальных нужд.

Земельный участок под насосную станцию с кадастровым номером 73:08:040801:6844 находится в собственности муниципального образования «Новомаинское городское поселение» р.п. Новая Майна.

Средства, требуемые для возмещения убытков правообладателям земельных участков, в связи с их изъятием и временным занятием, будут определены независимым экспертом, являющимся членом саморегулируемой организации оценщиков, по всем требованиям Федерального закона «Об оценочной деятельности в Российской Федерации» от 29 июля 1998г. №135-ФЗ (в текущей редакции). Отчеты об оценке земельных участков будут включены в состав проектно-сметной документации по объекту.

На вновь образуемых земельных участках для размещения проектируемого объекта будет назначен вид использования – коммунальное обслуживание.

На земельных участках, находящихся в частной собственности, необходимо образовать части земельных участков на период строительства сетей водовода и заключить договоры аренды с собственниками данных земельных участков.

Смена категории земель проектом межевания не предусмотрена.

| | | | | | | | |
|---------------|----------------|--------------|--------|---------|------|-----------------|------|
| Изм. | Копуч | Лист | №докум | Подпись | Дата | 101-02-2023-ПМТ | Лист |
| | | | | | | | 5 |
| Инва. № подл. | Подпись и дата | Взам. инв. № | | | | | |

б) Перечень и сведения о площади образуемых земельных участков, которые будут отнесены к территориям общего пользования или имуществу общего пользования

Данным проектом не предусмотрено образование земельных участков, которые будут отнесены к территориям общего пользования или имуществу общего пользования.

в) Целевое назначение лесов, вид (виды) разрешенного использования лесного участка, количественные и качественные характеристики лесного участка, сведения о нахождении лесного участка в границах особо защитных участков лесов (в случае, если подготовка проекта межевания территории осуществляется в целях определения местоположения границ образуемых и (или) изменяемых лесных участков)

Данным проектом не предусмотрено образование земельных участков из земель лесного фонда.

Согласно письму Минприроды Ульяновской области № 73-ИОГВ-10-03/34исх от 11.01.2022. Проектируемый объект не входит в состав земель лесного фонда и не пересекает земли лесного фонда.

г) Вид разрешенного использования образуемых земельных участков в соответствии с проектом планировки территории

Согласно Классификатору видов разрешенного использования земельных участков, утвержденному приказом Федеральной службы государственной регистрации, кадастра и картографии от 10.11.2020 года № П/0412, для образуемых земельных участков устанавливается вид разрешенного использования – коммунальное обслуживание (3.1).

| | | | | | | | | |
|--------------|----------------|--------------|------|-------|------|--------|-----------------|---------|
| Инв. № подл. | Подпись и дата | Взам. инв. № | | | | | 101-02-2023-ПМТ | Лист |
| | | | Изм. | Копуч | Лист | №докум | | Подпись |

д) Перечень координат характерных точек границ образуемых земельных участков

| Название участка | № точки | X | Y | Площадь |
|------------------|---------|-----------|------------|-------------------------|
| ЗУ 1 | 1 | 484304,66 | 2336901,07 | 8 458,84 м ² |
| | 2 | 484294,90 | 2336886,25 | |
| | 3 | 484259,82 | 2336759,13 | |
| | 4 | 484205,52 | 2336686,61 | |
| | 5 | 484197,29 | 2336688,06 | |
| | 6 | 484188,60 | 2336676,68 | |
| | 7 | 484166,93 | 2336648,31 | |
| | 8 | 484162,78 | 2336649,34 | |
| | 39 | 484157,94 | 2336650,54 | |
| | 40 | 484148,95 | 2336652,77 | |
| | 41 | 484177,28 | 2336689,87 | |
| | 42 | 484172,31 | 2336693,99 | |
| | 43 | 484233,31 | 2336775,45 | |
| | 44 | 484267,71 | 2336901,32 | |
| | 45 | 484281,73 | 2336922,62 | |
| | 1 | 484304,66 | 2336901,07 | |

| Название участка | № точки | X | Y | Площадь |
|------------------|-----------|------------|------------|------------------------|
| ЗУ 1а | 9 | 484165,78 | 2336623,06 | 5 667,6 м ² |
| | 10 | 484172,24 | 2336623,76 | |
| | 11 | 484176,05 | 2336588,89 | |
| | 12 | 484169,99 | 2336588,58 | |
| | 13 | 484181,71 | 2336479,97 | |
| | 14 | 484182,48 | 2336472,65 | |
| | 15 | 484184,78 | 2336460,83 | |
| | 16 | 484193,78 | 2336461,37 | |
| | 17 | 484195,84 | 2336426,45 | |
| | 18 | 484199,88 | 2336394,44 | |
| | 19 | 484204,61 | 2336385,28 | |
| | 20 | 484212,06 | 2336315,30 | |
| | 21 | 484213,03 | 2336310,28 | |
| | 22 | 484222,40 | 2336291,21 | |
| | 23 | 484326,79 | 2336303,20 | |
| | 24 | 484328,25 | 2336286,85 | |
| | 25 | 484328,76 | 2336281,90 | |
| | 26 | 484325,85 | 2336281,60 | |
| | 27 | 484212,33 | 2336269,86 | |
| | 28 | 484200,04 | 2336377,89 | |
| 29 | 484193,80 | 2336389,12 | | |
| 30 | 484186,91 | 2336389,53 | | |
| 31 | 484182,82 | 2336420,50 | | |

Взам. инв. №

Подпись и дата

Инв. № подл.

Лист

101-02-2023-ПМТ

7

Изм. Копуч Лист №докум Подпись Дата

| | | | |
|-------|----|-----------|------------|
| ЗУ 1а | 32 | 484176,29 | 2336460,42 |
| | 33 | 484172,58 | 2336492,31 |
| | 34 | 484173,21 | 2336500,76 |
| | 35 | 484163,46 | 2336575,46 |
| | 36 | 484160,46 | 2336575,21 |
| | 37 | 484155,35 | 2336621,92 |
| | 38 | 484160,71 | 2336622,50 |
| | 9 | 484165,78 | 2336623,06 |

| Название участка | № точки | X | Y | Площадь |
|------------------|---------|-----------|------------|-------------------------|
| ЗУ 2 | 46 | 484446,51 | 2337113,80 | 8 458,11 м ² |
| | 47 | 484445,07 | 2337114,28 | |
| | 48 | 484304,66 | 2336901,07 | |
| | 49 | 484281,73 | 2336922,62 | |
| | 50 | 484432,25 | 2337151,17 | |
| | 51 | 484446,70 | 2337146,40 | |
| | 46 | 484446,51 | 2337113,80 | |

| Название участка | № точки | X | Y | Площадь |
|------------------|---------|-----------|------------|--------------------------|
| ЗУ 3 | 52 | 484917,37 | 2337079,38 | 13 413,84 м ² |
| | 53 | 484913,58 | 2337059,99 | |
| | 54 | 484851,04 | 2337059,57 | |
| | 55 | 484825,13 | 2337065,22 | |
| | 56 | 484814,07 | 2337067,27 | |
| | 57 | 484792,03 | 2337071,36 | |
| | 58 | 484789,62 | 2337054,37 | |
| | 59 | 484624,98 | 2337054,79 | |
| | 60 | 484583,26 | 2337073,36 | |
| | 61 | 484446,51 | 2337113,80 | |
| | 62 | 484446,70 | 2337146,40 | |
| | 63 | 484630,39 | 2337085,81 | |
| | 64 | 484749,79 | 2337085,28 | |
| | 65 | 484921,07 | 2337085,68 | |
| | 52 | 484917,37 | 2337079,38 | |

| Название участка | № точки | X | Y | Площадь |
|------------------|---------|-----------|------------|-------------------------|
| ЗУ 4 | 66 | 484927,18 | 2337085,69 | 1 824,41 м ² |
| | 67 | 484978,72 | 2337083,63 | |
| | 68 | 484999,67 | 2337083,06 | |
| | 69 | 484982,84 | 2337060,44 | |
| | 70 | 484913,58 | 2337059,99 | |
| | 71 | 484917,37 | 2337079,38 | |
| | 72 | 484921,07 | 2337085,68 | |
| | 66 | 484927,18 | 2337085,69 | |

| | |
|----------------|--------------|
| Инва. № подл. | Взам. инв. № |
| Подпись и дата | |

| | | | | | | | |
|------|-------|------|--------|---------|------|-----------------|------|
| Изм. | Копуч | Лист | №докум | Подпись | Дата | 101-02-2023-ПМТ | Лист |
| | | | | | | | 8 |

| Название участка | № точки | X | Y | Площадь |
|------------------|-----------|------------|------------|--------------------------|
| ЗУ 5 | 73 | 485403,21 | 2337530,81 | 35 181,22 м ² |
| | 74 | 485410,14 | 2337540,93 | |
| | 75 | 485446,04 | 2337597,99 | |
| | 76 | 485538,22 | 2337749,86 | |
| | 77 | 485551,49 | 2337762,29 | |
| | 78 | 485597,13 | 2337837,86 | |
| | 79 | 485688,51 | 2337987,39 | |
| | 80 | 485710,10 | 2338023,47 | |
| | 81 | 485733,04 | 2338061,82 | |
| | 82 | 485751,51 | 2338092,69 | |
| | 83 | 485769,68 | 2338075,73 | |
| | 84 | 485726,47 | 2338004,11 | |
| | 85 | 485699,62 | 2337958,52 | |
| | 86 | 485678,00 | 2337920,99 | |
| | 87 | 485660,89 | 2337892,70 | |
| | 88 | 485561,56 | 2337728,91 | |
| | 89 | 485472,41 | 2337581,68 | |
| | 90 | 485436,00 | 2337524,00 | |
| | 91 | 485403,44 | 2337476,24 | |
| | 92 | 485356,98 | 2337432,77 | |
| | 93 | 485335,59 | 2337409,14 | |
| | 94 | 485309,62 | 2337383,10 | |
| | 95 | 485292,47 | 2337366,15 | |
| | 96 | 485282,34 | 2337355,42 | |
| | 97 | 485181,35 | 2337260,90 | |
| | 98 | 485103,11 | 2337190,12 | |
| | 99 | 485090,78 | 2337182,45 | |
| | 100 | 485053,32 | 2337142,02 | |
| | 101 | 485047,67 | 2337136,19 | |
| | 102 | 485023,10 | 2337105,66 | |
| | 103 | 484985,56 | 2337060,46 | |
| | 104 | 484982,85 | 2337060,45 | |
| | 105 | 484999,67 | 2337083,06 | |
| | 106 | 484978,72 | 2337083,63 | |
| 107 | 484927,18 | 2337085,69 | | |
| 108 | 484967,90 | 2337085,79 | | |
| 109 | 484968,56 | 2337115,23 | | |
| 110 | 484992,83 | 2337117,49 | | |
| 111 | 485024,42 | 2337156,74 | | |
| 112 | 485075,26 | 2337209,31 | | |
| 113 | 485088,40 | 2337202,12 | | |
| 114 | 485101,03 | 2337224,09 | | |
| 115 | 485096,75 | 2337226,17 | | |
| 116 | 485160,38 | 2337283,74 | | |
| 117 | 485185,90 | 2337307,62 | | |

Взам. инв. №

Подпись и дата

Инв. № подл.

Лист

101-02-2023-ПМТ

9

Изм. Копуч Лист №докум Подпись Дата

| | | | |
|------|-----|-----------|------------|
| ЗУ 5 | 118 | 485198,30 | 2337319,22 |
| | 119 | 485224,21 | 2337343,48 |
| | 120 | 485226,14 | 2337345,28 |
| | 121 | 485244,28 | 2337361,99 |
| | 122 | 485255,77 | 2337356,66 |
| | 123 | 485266,74 | 2337378,13 |
| | 124 | 485263,96 | 2337381,27 |
| | 125 | 485313,45 | 2337430,82 |
| | 126 | 485334,00 | 2337453,58 |
| | 127 | 485352,69 | 2337471,12 |
| | 128 | 485382,36 | 2337461,29 |
| | 129 | 485406,10 | 2337489,36 |
| | 130 | 485430,42 | 2337519,12 |
| | 131 | 485406,38 | 2337529,45 |
| | 73 | 485403,21 | 2337530,81 |

| Название участка | № точки | X | Y | Площадь |
|------------------|---------|-----------|------------|-------------------------|
| ЗУ 6 | 132 | 485406,10 | 2337489,36 | 1 007,88 м ² |
| | 133 | 485382,36 | 2337461,29 | |
| | 134 | 485352,69 | 2337471,12 | |
| | 135 | 485379,77 | 2337496,55 | |
| | 136 | 485381,64 | 2337499,28 | |
| | 132 | 485406,10 | 2337489,36 | |

| Название участка | № точки | X | Y | Площадь |
|------------------|---------|-----------|------------|-------------------------|
| ЗУ 7 | 137 | 485381,64 | 2337499,28 | 1 040,49 м ² |
| | 138 | 485403,21 | 2337530,81 | |
| | 140 | 485406,38 | 2337529,45 | |
| | 141 | 485430,46 | 2337519,17 | |
| | 142 | 485406,10 | 2337489,36 | |
| | 137 | 485381,64 | 2337499,28 | |

| Название участка | № точки | X | Y | Площадь |
|------------------|---------|-----------|------------|-----------------------|
| ЗУ 8 | 143 | 485751,51 | 2338092,69 | 495,39 м ² |
| | 144 | 485769,68 | 2338075,73 | |
| | 145 | 485780,29 | 2338093,32 | |
| | 146 | 485761,86 | 2338109,99 | |
| | 147 | 485759,36 | 2338105,82 | |
| | 143 | 485751,51 | 2338092,69 | |

Взам. инв. №

Подпись и дата

Инв. № подл.

Лист

101-02-2023-ПМТ

10

Изм. Копуч Лист №докум Подпись Дата

| Название участка | № точки | X | Y | Площадь |
|------------------|-----------|------------|------------|--------------------------|
| ЗУ 9 | 148 | 487655,08 | 2341670,97 | 86 430,96 м ² |
| | 149 | 487710,91 | 2341861,78 | |
| | 150 | 487746,90 | 2342023,30 | |
| | 151 | 487757,18 | 2341990,80 | |
| | 152 | 487732,68 | 2341869,69 | |
| | 153 | 487665,70 | 2341664,21 | |
| | 154 | 487583,95 | 2341602,65 | |
| | 155 | 487540,70 | 2341577,93 | |
| | 156 | 487473,69 | 2341530,68 | |
| | 157 | 487431,72 | 2341501,02 | |
| | 158 | 487282,13 | 2341405,72 | |
| | 159 | 487194,26 | 2341347,05 | |
| | 160 | 487140,98 | 2341314,74 | |
| | 161 | 487093,14 | 2341284,66 | |
| | 162 | 487047,56 | 2341256,46 | |
| | 163 | 487015,51 | 2341233,22 | |
| | 164 | 487006,73 | 2341223,12 | |
| | 165 | 486991,98 | 2341198,96 | |
| | 166 | 486945,89 | 2341125,38 | |
| | 167 | 486926,30 | 2341094,04 | |
| | 168 | 486904,50 | 2341054,00 | |
| | 169 | 486900,34 | 2341050,63 | |
| | 170 | 486874,55 | 2341007,88 | |
| | 171 | 486852,07 | 2340974,52 | |
| | 172 | 486819,06 | 2340918,29 | |
| | 173 | 486804,21 | 2340889,77 | |
| | 174 | 486783,57 | 2340847,44 | |
| | 175 | 486772,31 | 2340814,22 | |
| | 176 | 486711,94 | 2340686,97 | |
| | 177 | 486573,78 | 2340450,92 | |
| | 178 | 486505,52 | 2340431,37 | |
| | 179 | 486493,46 | 2340376,55 | |
| | 180 | 486500,20 | 2340298,23 | |
| 181 | 486514,79 | 2340237,14 | | |
| 182 | 486552,21 | 2340100,25 | | |
| 183 | 486554,33 | 2340069,89 | | |
| 184 | 486577,04 | 2340027,84 | | |
| 185 | 486605,05 | 2339984,75 | | |
| 186 | 486654,76 | 2339974,00 | | |
| 187 | 486693,40 | 2339952,22 | | |
| 188 | 486731,10 | 2339917,57 | | |
| 189 | 486757,44 | 2339799,57 | | |
| 190 | 486742,78 | 2339775,59 | | |
| 191 | 486767,33 | 2339737,98 | | |
| 192 | 486625,82 | 2339505,41 | | |

Взам. инв. №

Подпись и дата

Инв. № подл.

Лист

101-02-2023-ПМТ

11

Изм. Копуч Лист №докум Подпись Дата

| | | | |
|------|-----------|------------|------------|
| 3У 9 | 193 | 486545,49 | 2339369,02 |
| | 194 | 486484,38 | 2339269,97 |
| | 195 | 486418,45 | 2339159,77 |
| | 196 | 486362,87 | 2339068,20 |
| | 197 | 486288,29 | 2338940,97 |
| | 198 | 486238,14 | 2338857,47 |
| | 199 | 486205,52 | 2338802,93 |
| | 200 | 486183,52 | 2338764,95 |
| | 201 | 486150,92 | 2338712,12 |
| | 202 | 486115,71 | 2338653,26 |
| | 203 | 485988,59 | 2338442,33 |
| | 204 | 485959,86 | 2338394,52 |
| | 205 | 485937,34 | 2338355,87 |
| | 206 | 485916,90 | 2338322,50 |
| | 207 | 485798,32 | 2338124,40 |
| | 208 | 485781,00 | 2338094,50 |
| | 209 | 485780,29 | 2338093,32 |
| | 210 | 485761,86 | 2338109,99 |
| | 211 | 485779,33 | 2338139,19 |
| | 212 | 485781,64 | 2338143,02 |
| | 213 | 485797,95 | 2338126,33 |
| | 214 | 486127,14 | 2338680,76 |
| | 215 | 486109,87 | 2338685,65 |
| | 216 | 486149,81 | 2338751,30 |
| | 217 | 486223,63 | 2338872,61 |
| | 218 | 486261,58 | 2338934,99 |
| | 219 | 486307,20 | 2339009,97 |
| | 220 | 486359,68 | 2339096,22 |
| | 221 | 486399,72 | 2339162,03 |
| | 222 | 486422,71 | 2339199,82 |
| | 223 | 486457,70 | 2339257,33 |
| | 224 | 486494,16 | 2339317,25 |
| | 225 | 486534,22 | 2339383,08 |
| | 226 | 486622,89 | 2339528,85 |
| | 227 | 486661,18 | 2339594,96 |
| | 228 | 486675,70 | 2339626,26 |
| | 229 | 486737,92 | 2339728,31 |
| | 230 | 486706,14 | 2339775,08 |
| 231 | 486724,36 | 2339804,89 | |
| 232 | 486702,95 | 2339901,34 | |
| 233 | 486676,66 | 2339926,07 | |
| 234 | 486644,16 | 2339944,39 | |
| 235 | 486585,98 | 2339957,21 | |
| 236 | 486551,05 | 2340010,94 | |
| 237 | 486523,87 | 2340061,02 | |
| 238 | 486521,50 | 2340095,03 | |

| | | |
|---------------|----------------|--------------|
| Инва. № подл. | Подпись и дата | Взам. инв. № |
| | | |

| | | | | | |
|------|-------|------|--------|---------|------|
| | | | | | |
| Изм. | Копуч | Лист | №докум | Подпись | Дата |

101-02-2023-ПМТ

Лист

12

| | | | |
|------|-----------|------------|------------|
| ЗУ 9 | 239 | 486484,88 | 2340228,96 |
| | 240 | 486469,51 | 2340293,27 |
| | 241 | 486462,17 | 2340378,60 |
| | 242 | 486472,34 | 2340424,81 |
| | 243 | 486496,67 | 2340461,08 |
| | 244 | 486553,30 | 2340477,30 |
| | 245 | 486685,19 | 2340702,63 |
| | 246 | 486699,67 | 2340736,73 |
| | 247 | 486709,07 | 2340752,62 |
| | 248 | 486739,38 | 2340804,57 |
| | 249 | 486775,31 | 2340866,98 |
| | 250 | 486805,87 | 2340918,66 |
| | 251 | 486840,99 | 2340978,77 |
| | 252 | 486872,94 | 2341033,65 |
| | 253 | 486900,42 | 2341080,36 |
| | 254 | 486929,69 | 2341129,60 |
| | 255 | 486944,34 | 2341145,16 |
| | 256 | 486986,82 | 2341217,69 |
| 257 | 487351,93 | 2341467,03 | |
| 148 | 487655,08 | 2341670,97 | |

| Название участка | № точки | X | Y | Площадь |
|------------------|---------|-----------|------------|--------------------------|
| ЗУ 10 | 258 | 486109,37 | 2338684,84 | 12 844,87 м ² |
| | 259 | 486109,87 | 2338685,65 | |
| | 260 | 486127,14 | 2338680,76 | |
| | 261 | 485797,95 | 2338126,33 | |
| | 262 | 485781,64 | 2338143,02 | |
| | 263 | 485873,93 | 2338296,09 | |
| | 264 | 485931,92 | 2338391,88 | |
| | 265 | 485989,90 | 2338487,63 | |
| | 266 | 486011,53 | 2338523,35 | |
| | 267 | 486044,20 | 2338577,31 | |
| | 268 | 486067,53 | 2338615,66 | |
| | 258 | 486109,37 | 2338684,84 | |

| Название участка | № точки | X | Y | Площадь |
|------------------|---------|-----------|------------|----------------------|
| ЗУ 11 | 269 | 487351,93 | 2341467,03 | 8 922 м ² |
| | 270 | 487329,14 | 2341472,41 | |
| | 271 | 487265,36 | 2341431,79 | |
| | 272 | 487156,78 | 2341359,29 | |
| | 273 | 487155,10 | 2341358,13 | |
| | 274 | 487161,18 | 2341348,98 | |
| | 275 | 487145,80 | 2341337,02 | |
| | 276 | 487136,72 | 2341348,68 | |
| | 277 | 487076,67 | 2341310,92 | |
| | 278 | 487021,38 | 2341276,69 | |
| | 279 | 486986,82 | 2341217,69 | |
| | 269 | 487351,93 | 2341467,03 | |

Взам. инв. №

Подпись и дата

Инв. № подл.

| | | | | | |
|------|-------|------|--------|---------|------|
| | | | | | |
| Изм. | Копуч | Лист | №докум | Подпись | Дата |

101-02-2023-ПМТ

Лист

13

| Название участка | № точки | X | Y | Площадь |
|------------------|-----------|------------|------------|------------------------|
| ЗУ 12 | 280 | 487134,94 | 2342303,04 | 18738,9 м ² |
| | 281 | 487134,23 | 2342300,17 | |
| | 282 | 487463,14 | 2342230,91 | |
| | 283 | 487720,19 | 2342175,98 | |
| | 284 | 487701,47 | 2342064,16 | |
| | 285 | 487725,24 | 2341988,98 | |
| | 286 | 487702,70 | 2341877,82 | |
| | 287 | 487639,19 | 2341683,10 | |
| | 288 | 487566,80 | 2341628,58 | |
| | 289 | 487523,80 | 2341603,94 | |
| | 290 | 487455,83 | 2341556,02 | |
| | 291 | 487414,00 | 2341526,49 | |
| | 292 | 487329,14 | 2341472,41 | |
| | 293 | 487351,93 | 2341467,03 | |
| | 294 | 487655,08 | 2341670,97 | |
| | 295 | 487710,91 | 2341861,78 | |
| | 296 | 487746,90 | 2342023,30 | |
| | 297 | 487733,22 | 2342066,39 | |
| 298 | 487751,51 | 2342174,95 | | |
| 280 | 487134,94 | 2342303,04 | | |

| Название участка | № точки | X | Y | Площадь |
|------------------|---------|-----------|------------|-------------------------|
| ЗУ 13 | 299 | 487233,54 | 2342310,94 | 17 404,2 м ² |
| | 300 | 487229,16 | 2342291,75 | |
| | 301 | 487751,94 | 2342177,52 | |
| | 302 | 487753,86 | 2342189,30 | |
| | 303 | 487792,74 | 2342198,56 | |
| | 304 | 487801,84 | 2342217,60 | |
| | 305 | 487838,35 | 2342273,40 | |
| | 306 | 487892,08 | 2342305,09 | |
| | 307 | 487907,58 | 2342340,39 | |
| | 308 | 487897,18 | 2342343,09 | |
| | 309 | 487819,72 | 2342294,53 | |
| | 310 | 487775,73 | 2342226,38 | |
| | 311 | 487743,45 | 2342218,68 | |
| | 312 | 487731,06 | 2342205,35 | |
| | 313 | 487470,14 | 2342261,09 | |
| | 299 | 487233,54 | 2342310,94 | |

Взам. инв. №

Подпись и дата

Инв. № подл.

Лист

101-02-2023-ПМТ

14

Изм. Копуч Лист №докум Подпись Дата

| Название участка | № точки | X | Y | Площадь |
|------------------|-----------|------------|------------|--------------------------|
| ЗУ 14 | 323 | 487907,58 | 2342340,39 | 24 718,08 м ² |
| | 324 | 488231,47 | 2342255,99 | |
| | 325 | 488234,60 | 2342245,61 | |
| | 326 | 488188,76 | 2342057,58 | |
| | 327 | 488304,20 | 2341985,22 | |
| | 328 | 488367,43 | 2341988,30 | |
| | 329 | 488400,87 | 2342008,68 | |
| | 330 | 488432,38 | 2342000,80 | |
| | 331 | 488423,09 | 2341981,62 | |
| | 332 | 488375,32 | 2341977,83 | |
| | 333 | 488367,90 | 2341960,70 | |
| | 334 | 488290,80 | 2341956,81 | |
| | 335 | 488153,31 | 2342043,01 | |
| | 336 | 488199,47 | 2342232,32 | |
| | 337 | 487902,99 | 2342309,58 | |
| | 338 | 487844,70 | 2342276,09 | |
| | 339 | 487794,99 | 2342199,10 | |
| | 340 | 487792,74 | 2342198,56 | |
| | 341 | 487801,84 | 2342217,60 | |
| | 342 | 487838,35 | 2342273,40 | |
| 343 | 487892,08 | 2342305,09 | | |
| 323 | 487907,58 | 2342340,39 | | |

| Название участка | № точки | X | Y | Площадь |
|------------------|---------|-----------|------------|-------------------------|
| ЗУ 15 | 314 | 487227,07 | 2342312,32 | 3 813,68 м ² |
| | 315 | 487233,54 | 2342310,94 | |
| | 316 | 487229,16 | 2342291,75 | |
| | 317 | 487751,94 | 2342177,52 | |
| | 318 | 487751,51 | 2342174,95 | |
| | 319 | 487134,94 | 2342303,04 | |
| | 320 | 487136,87 | 2342311,47 | |
| | 321 | 487222,80 | 2342293,67 | |
| | 314 | 487227,07 | 2342312,32 | |

Взам. инв. №

Подпись и дата

Инв. № подл.

Лист

101-02-2023-ПМТ

15

Изм. Копуч Лист №докум Подпись Дата

| Название участка | № точки | X | Y | Площадь |
|------------------|---------|-----------|------------|--------------------------|
| ЗУ 16 | 345 | 486515,68 | 2343875,11 | 71 376,27 м ² |
| | 346 | 486998,74 | 2343761,89 | |
| | 347 | 487188,97 | 2343718,71 | |
| | 348 | 487473,82 | 2343646,61 | |
| | 349 | 487171,55 | 2342324,00 | |
| | 350 | 487227,07 | 2342312,32 | |
| | 351 | 487222,80 | 2342293,67 | |
| | 352 | 487136,87 | 2342311,47 | |
| | 353 | 487437,92 | 2343628,62 | |
| | 354 | 487258,14 | 2343670,79 | |
| | 355 | 486996,68 | 2343736,25 | |
| | 356 | 486923,52 | 2343751,34 | |
| | 357 | 486830,31 | 2343771,75 | |
| | 358 | 486739,75 | 2343792,53 | |
| | 359 | 486606,71 | 2343819,54 | |
| | 360 | 486508,70 | 2343844,76 | |
| | 345 | 486515,68 | 2343875,11 | |

| Название участка | № точки | X | Y | Площадь |
|------------------|---------|-----------|------------|----------------------|
| ЗУ 17 | 361 | 486499,42 | 2343883,60 | 584,8 м ² |
| | 362 | 486515,68 | 2343875,11 | |
| | 363 | 486508,70 | 2343844,76 | |
| | 364 | 486491,78 | 2343849,11 | |
| | 361 | 486499,42 | 2343883,60 | |

| Название участка | № точки | X | Y | Площадь |
|------------------|---------|-----------|------------|-------------------------|
| ЗУ 18 | 423 | 486286,29 | 2343929,58 | 5 881,02 м ² |
| | 424 | 486306,31 | 2343924,95 | |
| | 425 | 486426,28 | 2343891,65 | |
| | 426 | 486499,42 | 2343883,60 | |
| | 427 | 486491,78 | 2343849,11 | |
| | 428 | 486370,95 | 2343880,20 | |
| | 429 | 486280,65 | 2343906,16 | |
| | 423 | 486286,29 | 2343929,58 | |

Взам. инв. №

Подпись и дата

Инв. № подл.

Лист

101-02-2023-ПМТ

16

Изм. Копуч Лист №докум Подпись Дата

| Название участка | № точки | X | Y | Площадь |
|------------------|-----------|------------|------------|--------------------------|
| ЗУ 19 | 366 | 486286,29 | 2343929,58 | 14 945,39 м ² |
| | 367 | 486299,58 | 2343984,59 | |
| | 368 | 486307,26 | 2343983,00 | |
| | 369 | 486316,59 | 2343982,11 | |
| | 370 | 486325,04 | 2343982,26 | |
| | 371 | 486330,49 | 2344006,35 | |
| | 372 | 486347,43 | 2344069,62 | |
| | 373 | 486365,14 | 2344139,93 | |
| | 374 | 486383,12 | 2344222,96 | |
| | 375 | 486395,66 | 2344280,84 | |
| | 376 | 486401,61 | 2344308,14 | |
| | 377 | 486406,55 | 2344329,28 | |
| | 378 | 486439,02 | 2344469,03 | |
| | 379 | 486473,89 | 2344619,88 | |
| | 380 | 486504,91 | 2344753,19 | |
| | 381 | 486524,04 | 2344838,41 | |
| | 382 | 486527,06 | 2344851,87 | |
| | 383 | 486547,43 | 2344952,15 | |
| | 384 | 486578,39 | 2345096,38 | |
| | 385 | 486617,02 | 2345259,63 | |
| | 386 | 486649,09 | 2345403,94 | |
| | 387 | 486671,36 | 2345503,64 | |
| | 388 | 486679,99 | 2345537,69 | |
| | 389 | 486693,99 | 2345609,80 | |
| | 390 | 486707,73 | 2345693,04 | |
| | 391 | 486719,09 | 2345788,66 | |
| | 392 | 486722,79 | 2345851,36 | |
| | 393 | 486729,42 | 2345910,46 | |
| | 394 | 486732,85 | 2345936,90 | |
| | 395 | 486741,57 | 2345972,35 | |
| | 396 | 486741,48 | 2345956,73 | |
| | 397 | 486735,37 | 2345909,74 | |
| | 398 | 486728,77 | 2345850,84 | |
| | 399 | 486725,07 | 2345788,13 | |
| | 400 | 486713,67 | 2345692,19 | |
| | 401 | 486699,89 | 2345608,74 | |
| | 402 | 486685,85 | 2345536,38 | |
| | 403 | 486677,21 | 2345502,29 | |
| | 404 | 486654,95 | 2345402,64 | |
| | 405 | 486622,87 | 2345258,29 | |
| | 406 | 486584,25 | 2345095,05 | |
| 407 | 486532,92 | 2344850,61 | | |
| 408 | 486506,19 | 2344731,52 | | |
| 409 | 486479,73 | 2344618,52 | | |
| 410 | 486460,15 | 2344534,39 | | |

Взам. инв. №

Подпись и дата

Инв. № подл.

Лист

101-02-2023-ПМТ

17

Изм. Копуч Лист №докум Подпись Дата

| | | | |
|-------|-----|-----------|------------|
| ЗУ 19 | 411 | 486433,17 | 2344416,65 |
| | 412 | 486431,32 | 2344408,75 |
| | 413 | 486407,26 | 2344306,00 |
| | 414 | 486400,69 | 2344275,75 |
| | 415 | 486370,99 | 2344138,56 |
| | 416 | 486336,47 | 2344005,48 |
| | 417 | 486317,70 | 2343927,73 |
| | 418 | 486378,09 | 2343910,36 |
| | 419 | 486499,42 | 2343883,60 |
| | 420 | 486426,28 | 2343891,65 |
| | 421 | 486306,31 | 2343924,95 |
| | 366 | 486286,29 | 2343929,58 |

| Название участка | № точки | X | Y | Площадь |
|------------------|---------|-----------|------------|--------------------------|
| ЗУ 20 | 431 | 486492,19 | 2344756,08 | 12 740,29 м ² |
| | 432 | 486490,53 | 2344748,21 | |
| | 433 | 486349,49 | 2344144,08 | |
| | 434 | 486340,91 | 2344146,28 | |
| | 435 | 486306,71 | 2344014,34 | |
| | 436 | 486299,58 | 2343984,59 | |
| | 437 | 486307,26 | 2343983,00 | |
| | 438 | 486316,59 | 2343982,11 | |
| | 439 | 486325,04 | 2343982,26 | |
| | 440 | 486330,49 | 2344006,35 | |
| | 441 | 486347,43 | 2344069,62 | |
| | 442 | 486365,14 | 2344139,93 | |
| | 443 | 486383,12 | 2344222,96 | |
| | 444 | 486395,58 | 2344280,50 | |
| | 445 | 486401,61 | 2344308,14 | |
| | 446 | 486406,55 | 2344329,28 | |
| | 447 | 486439,02 | 2344469,03 | |
| | 448 | 486473,89 | 2344619,88 | |
| | 449 | 486504,91 | 2344753,19 | |
| | 431 | 486492,19 | 2344756,08 | |

Взам. инв. №

Подпись и дата

Инв. № подл.

Лист

101-02-2023-ПМТ

18

| | | | | | |
|------|-------|------|--------|---------|------|
| Изм. | Копуч | Лист | №докум | Подпись | Дата |
|------|-------|------|--------|---------|------|

| Название участка | № точки | X | Y | Площадь |
|------------------|-----------|------------|------------|--------------------------|
| ЗУ 21 | 451 | 486804,39 | 2346097,96 | 28 333,51 м ² |
| | 452 | 486774,70 | 2346106,98 | |
| | 453 | 486741,57 | 2345972,35 | |
| | 454 | 486741,48 | 2345956,73 | |
| | 455 | 486735,37 | 2345909,74 | |
| | 456 | 486728,77 | 2345850,84 | |
| | 457 | 486725,07 | 2345788,13 | |
| | 458 | 486713,67 | 2345692,19 | |
| | 459 | 486699,89 | 2345608,74 | |
| | 460 | 486685,85 | 2345536,38 | |
| | 461 | 486677,21 | 2345502,29 | |
| | 462 | 486654,95 | 2345402,64 | |
| | 463 | 486622,87 | 2345258,29 | |
| | 464 | 486584,25 | 2345095,05 | |
| | 465 | 486532,92 | 2344850,61 | |
| | 466 | 486506,19 | 2344731,52 | |
| | 467 | 486479,73 | 2344618,52 | |
| | 468 | 486460,15 | 2344534,39 | |
| | 469 | 486433,17 | 2344416,65 | |
| | 470 | 486431,32 | 2344408,75 | |
| | 471 | 486407,26 | 2344306,00 | |
| | 472 | 486400,69 | 2344275,75 | |
| | 473 | 486370,99 | 2344138,56 | |
| | 474 | 486379,46 | 2344136,36 | |
| | 475 | 486520,78 | 2344741,74 | |
| | 476 | 486563,13 | 2344941,49 | |
| | 477 | 486697,26 | 2345532,65 | |
| | 478 | 486722,86 | 2345667,75 | |
| 479 | 486759,12 | 2345914,76 | | |
| 451 | 486804,39 | 2346097,96 | | |

Взам. инв. №

Подпись и дата

Инв. № подл.

Лист

101-02-2023-ПМТ

19

| Изм. | Копуч | Лист | №докум | Подпись | Дата |
|------|-------|------|--------|---------|------|
| | | | | | |

| Название участка | № точки | X | Y | Площадь |
|------------------|-----------|------------|------------|--------------------------|
| ЗУ 22 | 480 | 486504,91 | 2344753,19 | 14 099,42 м ² |
| | 481 | 486524,04 | 2344838,41 | |
| | 482 | 486527,06 | 2344851,87 | |
| | 483 | 486547,43 | 2344952,15 | |
| | 484 | 486578,39 | 2345096,38 | |
| | 485 | 486617,02 | 2345259,63 | |
| | 486 | 486649,09 | 2345403,94 | |
| | 487 | 486671,36 | 2345503,64 | |
| | 488 | 486679,99 | 2345537,69 | |
| | 489 | 486693,99 | 2345609,80 | |
| | 490 | 486707,73 | 2345693,04 | |
| | 491 | 486719,09 | 2345788,66 | |
| | 492 | 486722,79 | 2345851,36 | |
| | 493 | 486729,42 | 2345910,46 | |
| | 494 | 486732,85 | 2345936,90 | |
| | 495 | 486728,32 | 2345918,70 | |
| | 496 | 486692,17 | 2345671,70 | |
| | 497 | 486667,01 | 2345539,67 | |
| | 498 | 486532,88 | 2344948,51 | |
| | 499 | 486492,19 | 2344756,08 | |
| 480 | 486504,91 | 2344753,19 | | |

| Название участка | № точки | X | Y | Площадь |
|------------------|---------|-----------|------------|--------------------------|
| ЗУ 23 | 501 | 487271,11 | 2346197,13 | 17 372,33 м ² |
| | 502 | 487257,14 | 2346186,31 | |
| | 503 | 487113,74 | 2346011,04 | |
| | 504 | 486973,36 | 2346050,61 | |
| | 505 | 486804,56 | 2346098,62 | |
| | 506 | 486804,39 | 2346097,96 | |
| | 507 | 486774,70 | 2346106,98 | |
| | 508 | 486777,25 | 2346117,34 | |
| | 509 | 486798,29 | 2346132,63 | |
| | 510 | 486981,84 | 2346080,43 | |
| | 511 | 487102,95 | 2346046,29 | |
| | 512 | 487264,66 | 2346237,50 | |
| | 513 | 487255,02 | 2346200,81 | |
| | 501 | 487271,11 | 2346197,13 | |

Взам. инв. №

Подпись и дата

Инв. № подл.

Лист

101-02-2023-ПМТ

20

Изм. Копуч Лист №докум Подпись Дата

**е) Сведения о границах территории, применительно к которой
осуществляется подготовка проекта межевания**

| № точки | X | Y |
|---------|-----------|------------|
| 1 | 484432,25 | 2337151,17 |
| 2 | 484630,39 | 2337085,81 |
| 3 | 484749,79 | 2337085,28 |
| 4 | 484967,90 | 2337085,79 |
| 5 | 484968,56 | 2337115,23 |
| 6 | 484992,83 | 2337117,49 |
| 7 | 485024,42 | 2337156,74 |
| 8 | 485075,26 | 2337209,31 |
| 9 | 485088,40 | 2337202,12 |
| 10 | 485101,03 | 2337224,09 |
| 11 | 485096,75 | 2337226,17 |
| 12 | 485160,38 | 2337283,74 |
| 13 | 485185,90 | 2337307,62 |
| 14 | 485198,30 | 2337319,22 |
| 15 | 485224,21 | 2337343,48 |
| 16 | 485226,14 | 2337345,28 |
| 17 | 485244,28 | 2337361,99 |
| 18 | 485255,77 | 2337356,66 |
| 19 | 485266,74 | 2337378,13 |
| 20 | 485263,96 | 2337381,27 |
| 21 | 485313,45 | 2337430,82 |
| 22 | 485334,00 | 2337453,58 |
| 23 | 485379,77 | 2337496,55 |
| 24 | 485410,14 | 2337540,93 |
| 25 | 485446,04 | 2337597,99 |
| 26 | 485538,22 | 2337749,86 |
| 27 | 485551,49 | 2337762,29 |
| 28 | 485597,13 | 2337837,86 |
| 29 | 485688,51 | 2337987,39 |
| 30 | 485710,10 | 2338023,47 |
| 31 | 485733,04 | 2338061,82 |
| 32 | 485759,36 | 2338105,82 |
| 33 | 485779,33 | 2338139,19 |
| 34 | 485873,93 | 2338296,09 |
| 35 | 485907,73 | 2338351,92 |
| 36 | 485931,92 | 2338391,88 |
| 37 | 485989,90 | 2338487,63 |
| 38 | 486011,53 | 2338523,35 |
| 39 | 486044,20 | 2338577,31 |
| 40 | 486067,53 | 2338615,66 |
| 41 | 486109,37 | 2338684,84 |
| 42 | 486149,81 | 2338751,30 |
| 43 | 486223,63 | 2338872,61 |
| 44 | 486261,58 | 2338934,99 |
| 45 | 486307,20 | 2339009,97 |
| 46 | 486359,68 | 2339096,22 |
| 47 | 486399,72 | 2339162,03 |

Взам. инв. №

Подпись и дата

Инв. № подл.

Лист

101-02-2023-ПМТ

21

Изм. Копуч Лист №докум Подпись Дата

| | | |
|----|-----------|------------|
| 48 | 486422,71 | 2339199,82 |
| 49 | 486457,70 | 2339257,33 |
| 50 | 486494,16 | 2339317,25 |
| 51 | 486534,22 | 2339383,08 |
| 52 | 486622,89 | 2339528,85 |
| 53 | 486625,15 | 2339532,80 |
| 54 | 486620,81 | 2339535,64 |
| 55 | 486675,70 | 2339626,26 |
| 56 | 486737,92 | 2339728,31 |
| 57 | 486706,14 | 2339775,08 |
| 58 | 486724,36 | 2339804,89 |
| 59 | 486702,95 | 2339901,34 |
| 60 | 486676,66 | 2339926,07 |
| 61 | 486644,16 | 2339944,39 |
| 62 | 486585,98 | 2339957,21 |
| 63 | 486551,05 | 2340010,94 |
| 64 | 486523,87 | 2340061,02 |
| 65 | 486521,50 | 2340095,03 |
| 66 | 486484,88 | 2340228,96 |
| 67 | 486469,51 | 2340293,27 |
| 68 | 486462,17 | 2340378,60 |
| 69 | 486472,34 | 2340424,81 |
| 70 | 486496,67 | 2340461,08 |
| 71 | 486553,30 | 2340477,30 |
| 72 | 486685,19 | 2340702,63 |
| 73 | 486699,67 | 2340736,73 |
| 74 | 486709,07 | 2340752,62 |
| 75 | 486739,38 | 2340804,57 |
| 76 | 486775,31 | 2340866,98 |
| 77 | 486805,87 | 2340918,66 |
| 78 | 486840,99 | 2340978,77 |
| 79 | 486872,94 | 2341033,65 |
| 80 | 486900,42 | 2341080,36 |
| 81 | 486929,69 | 2341129,60 |
| 82 | 486944,34 | 2341145,16 |
| 83 | 487021,38 | 2341276,69 |
| 84 | 487076,67 | 2341310,92 |
| 85 | 487136,72 | 2341348,68 |
| 86 | 487145,80 | 2341337,02 |
| 87 | 487161,18 | 2341348,98 |
| 88 | 487155,05 | 2341358,13 |
| 89 | 487156,78 | 2341359,29 |
| 90 | 487265,36 | 2341431,79 |
| 91 | 487414,06 | 2341526,49 |
| 92 | 487455,83 | 2341556,02 |
| 93 | 487523,80 | 2341603,94 |
| 94 | 487566,86 | 2341628,58 |
| 95 | 487639,25 | 2341683,10 |
| 96 | 487702,70 | 2341877,82 |
| 97 | 487725,24 | 2341988,98 |
| 98 | 487701,47 | 2342064,16 |

Взам. инв. №

Подпись и дата

Инв. № подл.

Лист

101-02-2023-ПМТ

22

Изм. Копуч Лист №докум Подпись Дата

| | | |
|-----|-----------|------------|
| 99 | 487720,25 | 2342175,98 |
| 100 | 487463,14 | 2342230,91 |
| 101 | 487134,28 | 2342300,17 |
| 102 | 487437,92 | 2343628,62 |
| 103 | 487258,14 | 2343670,79 |
| 104 | 486996,68 | 2343736,25 |
| 105 | 486923,52 | 2343751,34 |
| 106 | 486830,31 | 2343771,75 |
| 107 | 486739,75 | 2343792,53 |
| 108 | 486606,71 | 2343819,54 |
| 109 | 486370,95 | 2343880,20 |
| 110 | 486280,65 | 2343906,16 |
| 111 | 486306,77 | 2344014,35 |
| 112 | 486340,97 | 2344146,28 |
| 114 | 486349,49 | 2344144,08 |
| 115 | 486490,53 | 2344748,21 |
| 116 | 486532,94 | 2344948,51 |
| 117 | 486667,07 | 2345539,68 |
| 118 | 486692,17 | 2345671,70 |
| 119 | 486728,38 | 2345918,71 |
| 120 | 486777,25 | 2346117,34 |
| 121 | 486798,29 | 2346132,63 |
| 122 | 486981,84 | 2346080,43 |
| 123 | 487102,95 | 2346046,29 |
| 124 | 487264,66 | 2346237,50 |
| 125 | 487295,39 | 2346354,53 |
| 126 | 487413,89 | 2346313,89 |
| 127 | 487547,54 | 2346248,07 |
| 128 | 487519,96 | 2346153,07 |
| 129 | 487370,61 | 2346174,35 |
| 130 | 487271,11 | 2346197,13 |
| 131 | 487257,14 | 2346186,31 |
| 132 | 487113,74 | 2346011,04 |
| 133 | 486973,36 | 2346050,61 |
| 134 | 486804,56 | 2346098,62 |
| 135 | 486759,12 | 2345914,76 |
| 136 | 486722,92 | 2345667,76 |
| 137 | 486697,26 | 2345532,65 |
| 138 | 486563,13 | 2344941,49 |
| 139 | 486520,84 | 2344741,74 |
| 140 | 486379,52 | 2344136,36 |
| 141 | 486370,99 | 2344138,56 |
| 143 | 486336,47 | 2344005,48 |
| 144 | 486317,70 | 2343927,73 |
| 145 | 486378,09 | 2343910,36 |
| 146 | 486613,85 | 2343849,71 |
| 147 | 486746,89 | 2343822,70 |
| 148 | 486837,45 | 2343801,92 |
| 149 | 486930,65 | 2343781,51 |
| 150 | 487003,81 | 2343766,42 |
| 151 | 487265,28 | 2343700,96 |

Взам. инв. №

Подпись и дата

Инв. № подл.

Лист

101-02-2023-ПМТ

23

Изм. Копуч Лист №докум Подпись Дата

| | | |
|-----|-----------|------------|
| 152 | 487475,03 | 2343651,76 |
| 153 | 487171,55 | 2342324,00 |
| 154 | 487470,19 | 2342261,10 |
| 155 | 487731,12 | 2342205,35 |
| 156 | 487743,45 | 2342218,68 |
| 157 | 487775,79 | 2342226,38 |
| 158 | 487819,78 | 2342294,53 |
| 159 | 487897,24 | 2342343,09 |
| 160 | 488231,47 | 2342255,99 |
| 161 | 488234,60 | 2342245,61 |
| 162 | 488188,76 | 2342057,58 |
| 163 | 488304,20 | 2341985,22 |
| 164 | 488367,43 | 2341988,30 |
| 165 | 488400,87 | 2342008,68 |
| 166 | 488432,38 | 2342000,80 |
| 167 | 488423,09 | 2341981,62 |
| 168 | 488375,32 | 2341977,83 |
| 169 | 488367,90 | 2341960,70 |
| 170 | 488290,80 | 2341956,81 |
| 171 | 488153,31 | 2342043,01 |
| 172 | 488199,47 | 2342232,32 |
| 173 | 487902,99 | 2342309,58 |
| 174 | 487844,70 | 2342276,09 |
| 175 | 487794,99 | 2342199,10 |
| 176 | 487753,92 | 2342189,30 |
| 177 | 487733,28 | 2342066,39 |
| 178 | 487757,18 | 2341990,80 |
| 179 | 487732,68 | 2341869,69 |
| 180 | 487665,70 | 2341664,21 |
| 181 | 487583,95 | 2341602,65 |
| 182 | 487540,70 | 2341577,93 |
| 183 | 487473,69 | 2341530,68 |
| 184 | 487431,72 | 2341501,02 |
| 185 | 487282,13 | 2341405,72 |
| 186 | 487194,26 | 2341347,05 |
| 187 | 487140,98 | 2341314,74 |
| 188 | 487093,14 | 2341284,66 |
| 189 | 487047,56 | 2341256,46 |
| 190 | 487015,51 | 2341233,22 |
| 191 | 487006,73 | 2341223,12 |
| 192 | 486991,98 | 2341198,96 |
| 193 | 486945,89 | 2341125,38 |
| 194 | 486926,30 | 2341094,04 |
| 195 | 486904,50 | 2341054,00 |
| 196 | 486900,34 | 2341050,63 |
| 197 | 486874,55 | 2341007,88 |
| 198 | 486852,07 | 2340974,52 |
| 199 | 486819,06 | 2340918,29 |
| 200 | 486804,21 | 2340889,77 |
| 201 | 486783,57 | 2340847,44 |
| 202 | 486772,31 | 2340814,22 |
| 203 | 486711,94 | 2340686,97 |

Взам. инв. №

Подпись и дата

Инв. № подл.

Лист

101-02-2023-ПМТ

24

Изм. Копуч Лист №докум Подпись Дата

| | | |
|-----|-----------|------------|
| 204 | 486573,78 | 2340450,92 |
| 205 | 486505,52 | 2340431,37 |
| 206 | 486493,46 | 2340376,55 |
| 207 | 486500,20 | 2340298,23 |
| 208 | 486514,79 | 2340237,14 |
| 209 | 486552,21 | 2340100,25 |
| 210 | 486554,33 | 2340069,89 |
| 211 | 486577,04 | 2340027,84 |
| 212 | 486605,05 | 2339984,75 |
| 213 | 486654,76 | 2339974,00 |
| 214 | 486693,40 | 2339952,22 |
| 215 | 486731,10 | 2339917,57 |
| 216 | 486757,44 | 2339799,57 |
| 217 | 486742,78 | 2339775,59 |
| 218 | 486767,33 | 2339737,98 |
| 219 | 486625,82 | 2339505,41 |
| 220 | 486545,49 | 2339369,02 |
| 221 | 486484,38 | 2339269,97 |
| 222 | 486418,45 | 2339159,77 |
| 223 | 486362,87 | 2339068,20 |
| 224 | 486288,29 | 2338940,97 |
| 225 | 486238,14 | 2338857,47 |
| 226 | 486205,52 | 2338802,93 |
| 227 | 486183,52 | 2338764,95 |
| 228 | 486150,92 | 2338712,12 |
| 229 | 486115,71 | 2338653,26 |
| 230 | 485988,59 | 2338442,33 |
| 231 | 485959,86 | 2338394,52 |
| 232 | 485937,34 | 2338355,87 |
| 233 | 485916,90 | 2338322,50 |
| 234 | 485798,32 | 2338124,40 |
| 235 | 485781,00 | 2338094,50 |
| 236 | 485726,47 | 2338004,11 |
| 237 | 485699,62 | 2337958,52 |
| 238 | 485678,00 | 2337920,99 |
| 239 | 485660,89 | 2337892,70 |
| 240 | 485561,56 | 2337728,91 |
| 241 | 485472,41 | 2337581,68 |
| 242 | 485436,00 | 2337524,00 |
| 243 | 485403,44 | 2337476,24 |
| 244 | 485356,98 | 2337432,77 |
| 245 | 485335,59 | 2337409,14 |
| 246 | 485309,62 | 2337383,10 |
| 247 | 485292,47 | 2337366,15 |
| 248 | 485282,34 | 2337355,42 |
| 249 | 485181,35 | 2337260,90 |
| 250 | 485103,11 | 2337190,12 |
| 251 | 485090,78 | 2337182,45 |
| 252 | 485053,32 | 2337142,02 |
| 253 | 485047,67 | 2337136,19 |
| 254 | 485023,10 | 2337105,66 |
| 255 | 484985,56 | 2337060,46 |

Взам. инв. №

Подпись и дата

Инв. № подл.

Лист

101-02-2023-ПМТ

25

Изм. Копуч Лист №докум Подпись Дата

| | | |
|-----|-----------|------------|
| 256 | 484851,04 | 2337059,57 |
| 257 | 484825,13 | 2337065,22 |
| 258 | 484814,07 | 2337067,27 |
| 259 | 484792,03 | 2337071,36 |
| 260 | 484789,62 | 2337054,37 |
| 261 | 484624,98 | 2337054,79 |
| 262 | 484445,07 | 2337114,28 |
| 263 | 484294,90 | 2336886,25 |
| 264 | 484259,82 | 2336759,13 |
| 265 | 484205,52 | 2336686,61 |
| 266 | 484197,29 | 2336688,06 |
| 267 | 484188,60 | 2336676,68 |
| 268 | 484166,93 | 2336648,31 |
| 269 | 484162,78 | 2336649,34 |
| 270 | 484165,78 | 2336623,06 |
| 271 | 484172,24 | 2336623,76 |
| 272 | 484176,05 | 2336588,89 |
| 273 | 484169,99 | 2336588,58 |
| 274 | 484181,71 | 2336479,97 |
| 275 | 484182,48 | 2336472,65 |
| 276 | 484184,78 | 2336460,83 |
| 277 | 484193,78 | 2336461,37 |
| 278 | 484195,84 | 2336426,45 |
| 279 | 484199,88 | 2336394,44 |
| 280 | 484204,61 | 2336385,28 |
| 281 | 484212,06 | 2336315,30 |
| 282 | 484213,03 | 2336310,28 |
| 283 | 484222,40 | 2336291,21 |
| 284 | 484326,79 | 2336303,20 |
| 285 | 484328,25 | 2336286,85 |
| 286 | 484328,76 | 2336281,90 |
| 287 | 484325,85 | 2336281,60 |
| 288 | 484212,33 | 2336269,86 |
| 289 | 484200,04 | 2336377,89 |
| 290 | 484193,80 | 2336389,12 |
| 291 | 484186,91 | 2336389,53 |
| 292 | 484182,82 | 2336420,50 |
| 293 | 484176,29 | 2336460,42 |
| 294 | 484172,58 | 2336492,31 |
| 295 | 484173,21 | 2336500,76 |
| 296 | 484163,46 | 2336575,46 |
| 297 | 484160,46 | 2336575,21 |
| 298 | 484155,35 | 2336621,92 |
| 299 | 484160,71 | 2336622,50 |
| 300 | 484157,94 | 2336650,54 |
| 301 | 484148,95 | 2336652,77 |
| 302 | 484177,28 | 2336689,87 |
| 303 | 484172,31 | 2336693,99 |
| 304 | 484233,31 | 2336775,45 |
| 305 | 484267,71 | 2336901,32 |
| 1 | 484432,25 | 2337151,17 |

Взам. инв. №

Подпись и дата

Инв. № подл.

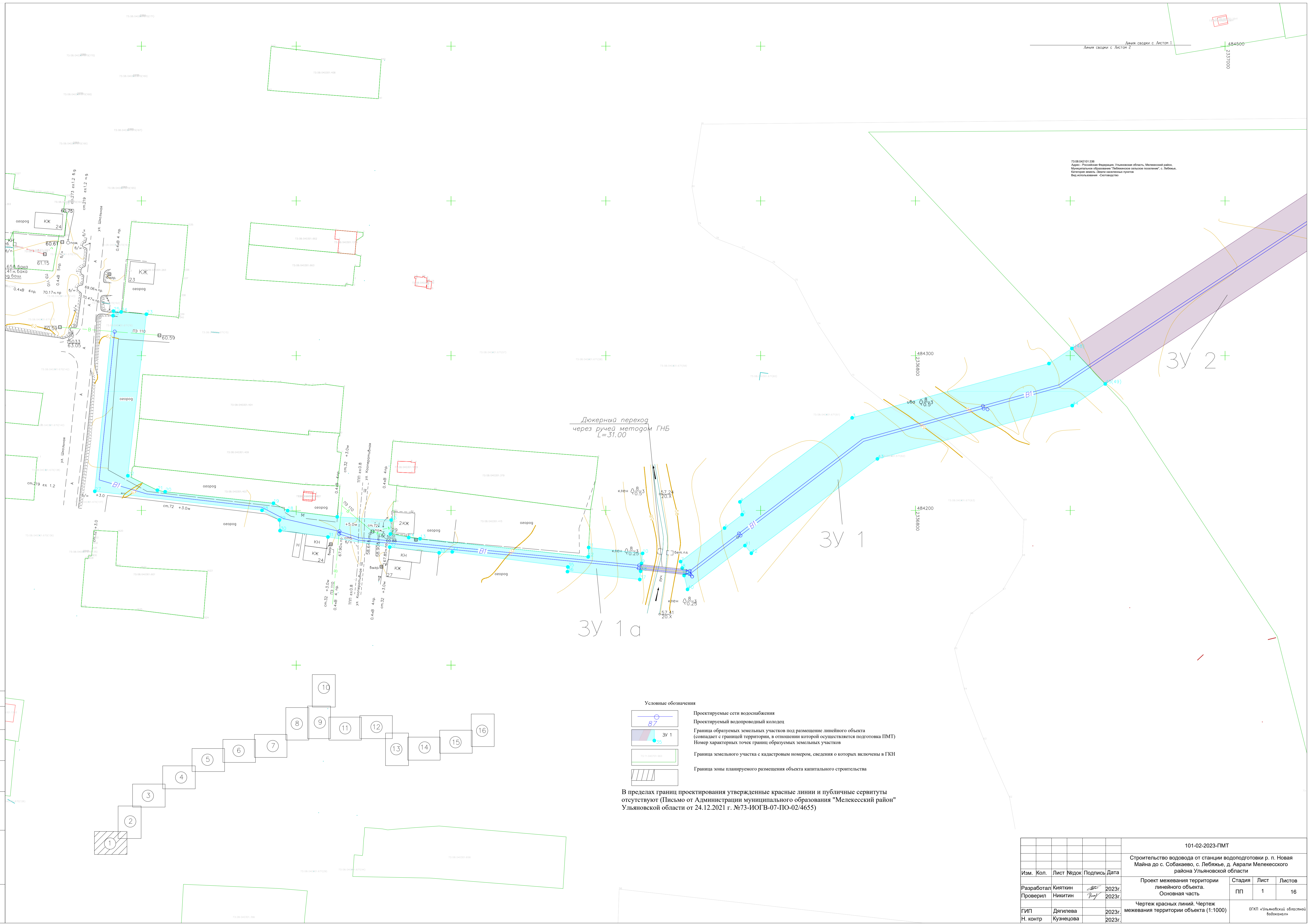
Лист

101-02-2023-ПМТ

26

Изм. Копуч Лист №докум Подпись Дата

73:08:042101:336
Адрес: Ульяновская область, Ульяновский район,
Муниципальное образование "Городское поселение" с. Лыбье.
Адресная часть: "Земли населенных пунктов"
Вид использования: "Сельскохозяйственные"



Дюкерный переход
через ручей методом ГНБ
L=31.00

3У 1 а

3У 1

3У 2+

Условные обозначения

- Проектируемые сети водоснабжения
- Проектируемый водопроводный колодец
- Граница образуемых земельных участков под размещение линейного объекта (совпадает с границей территории, в отношении которой осуществляется подготовка ПМТ) Номер характерных точек границ образуемых земельных участков
- Граница земельного участка с кадастровым номером, сведения о которых включены в ГКН
- Граница зоны планируемого размещения объекта капитального строительства

В пределах границ проектирования утвержденные красные линии и публичные сервитуты отсутствуют (Письмо от Администрации муниципального образования "Мелекесский район" Ульяновской области от 24.12.2021 г. №73-ИОГВ-07-ПО-02/4655)

Согласовано

| | | | | | |
|------|------|------|--------|---------|------|
| Изм. | Кол. | Лист | № док. | Подпись | Дата |
| | | | | | |

| | | | | | |
|---|-----------|------|--------|--|--------|
| 101-02-2023-ПМТ | | | | | |
| Строительство водовода от станции водоподготовки р. п. Новая Майна до с. Собакаево, с. Лебязье, д. Аврари Мелекесского района Ульяновской области | | | | | |
| Изм. | Кол. | Лист | № док. | Подпись | Дата |
| | | | | | |
| Разработал | Кияткин | | | | 2023г. |
| Проверил | Никитин | | | | 2023г. |
| ГИП | Дягилева | | | | 2023г. |
| Н. контр. | Кузнецова | | | | 2023г. |
| Проект межевания территории линейного объекта. Основная часть | | | | Стадия | Лист |
| Чертеж красных линий. Чертеж межевания территории объекта (1:1000) | | | | ПП | 1 |
| | | | | Листов | 16 |
| | | | | ОГКП «Ульяновский областной водоканал» | |

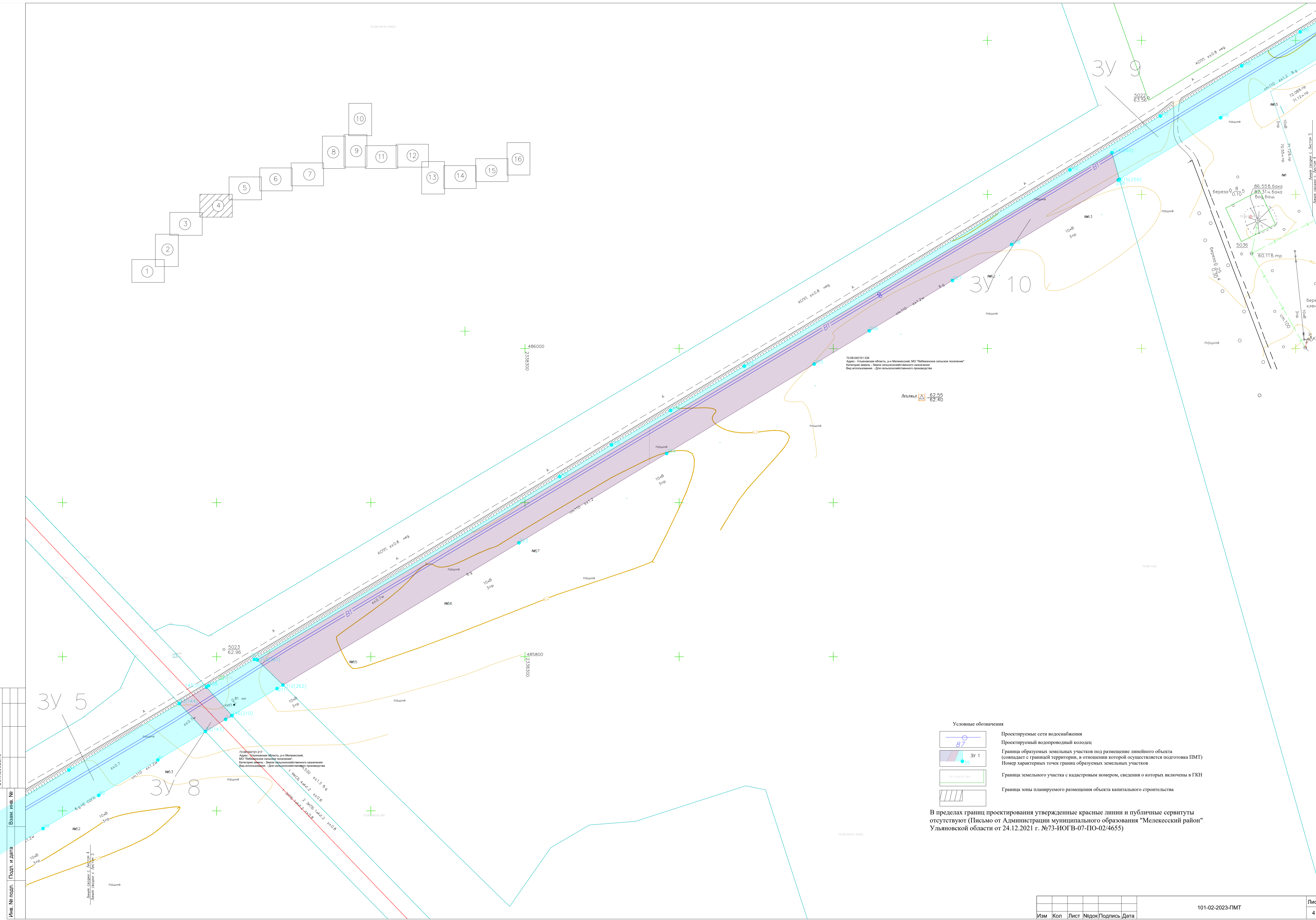


73.08.040201.1696
Адрес: Российская Федерация, Ульяновская область, Мелекесский район,
МО "Тябинское сельское поселение", с. Тябинье, ул. Мостовая
Категория земель: Земли населенных пунктов
Вид использования: Для размещения линейного объекта

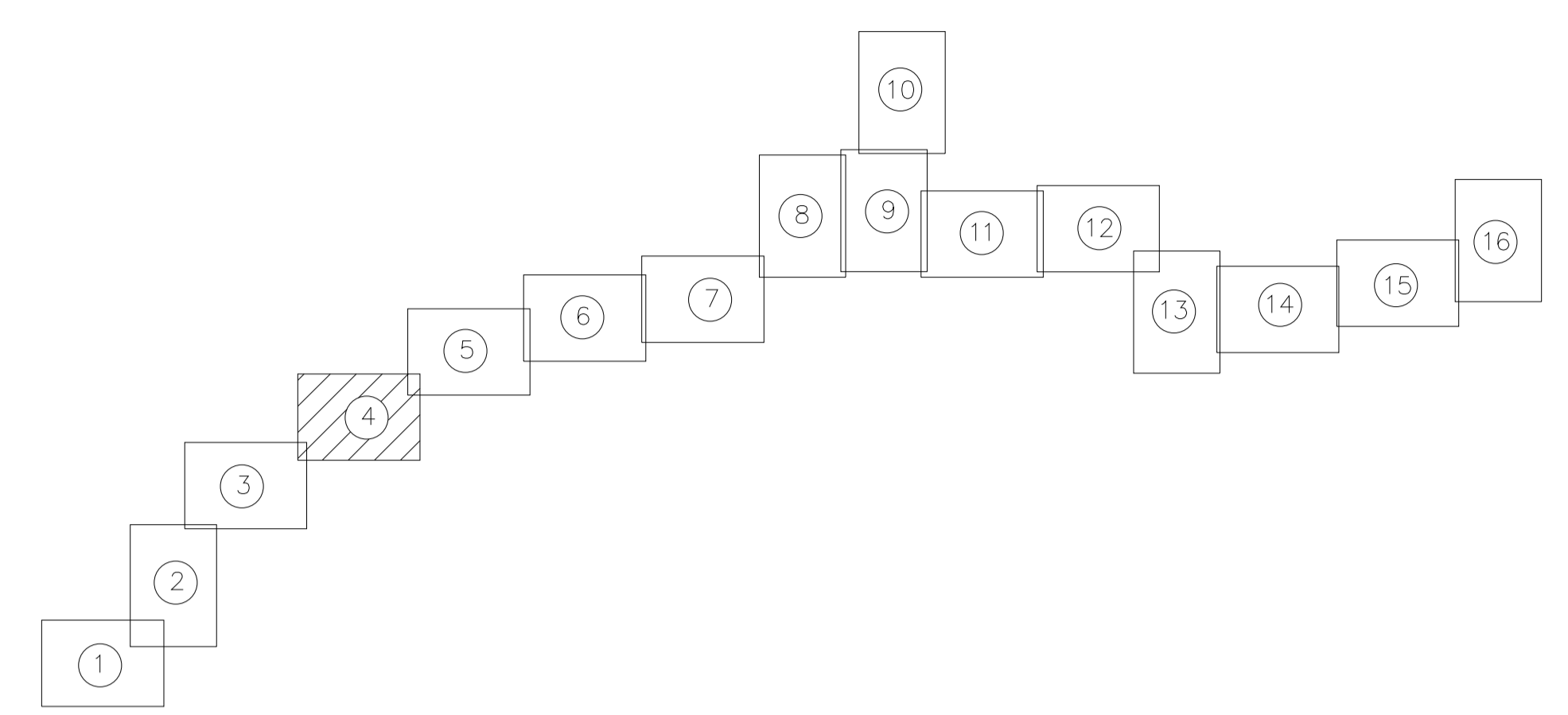
73.08.042101.336
Адрес: Российская Федерация, Ульяновская область, Мелекесский район,
Муниципальное образование "Тябинское сельское поселение", с. Тябинье,
Категория земель: Земли населенных пунктов
Вид использования: Сельское хозяйство

- Условные обозначения**
- Проектируемые сети водоснабжения
 - Проектируемый водопроводный колодезь
 - Граница образуемых земельных участков под размещение линейного объекта (совпадает с границей территории, в отношении которой осуществляется подготовка ПМТ)
 - Номер характерных точек границ образуемых земельных участков
 - Граница земельного участка с кадастровым номером, сведения о которых включены в ГКН
 - Граница зоны планируемого размещения объекта капитального строительства

В пределах границ проектирования утвержденные красные линии и публичные сервитуты отсутствуют (Письмо от Администрации муниципального образования "Мелекесский район" Ульяновской области от 24.12.2021 г. №73-ИОГВ-07-ПЮ-02/4655)



Согласовано
 Инв. № подл. Подп. и дата
 Взам. инв. №




73.08.04.01.334
 Адрес: Ульяновская область, р.п. Мелекесский, МО "Мелекесское сельское поселение"
 Категория земель: "Земли сельскохозяйственного назначения"
 Вид использования: "Для сельскохозяйственного производства"

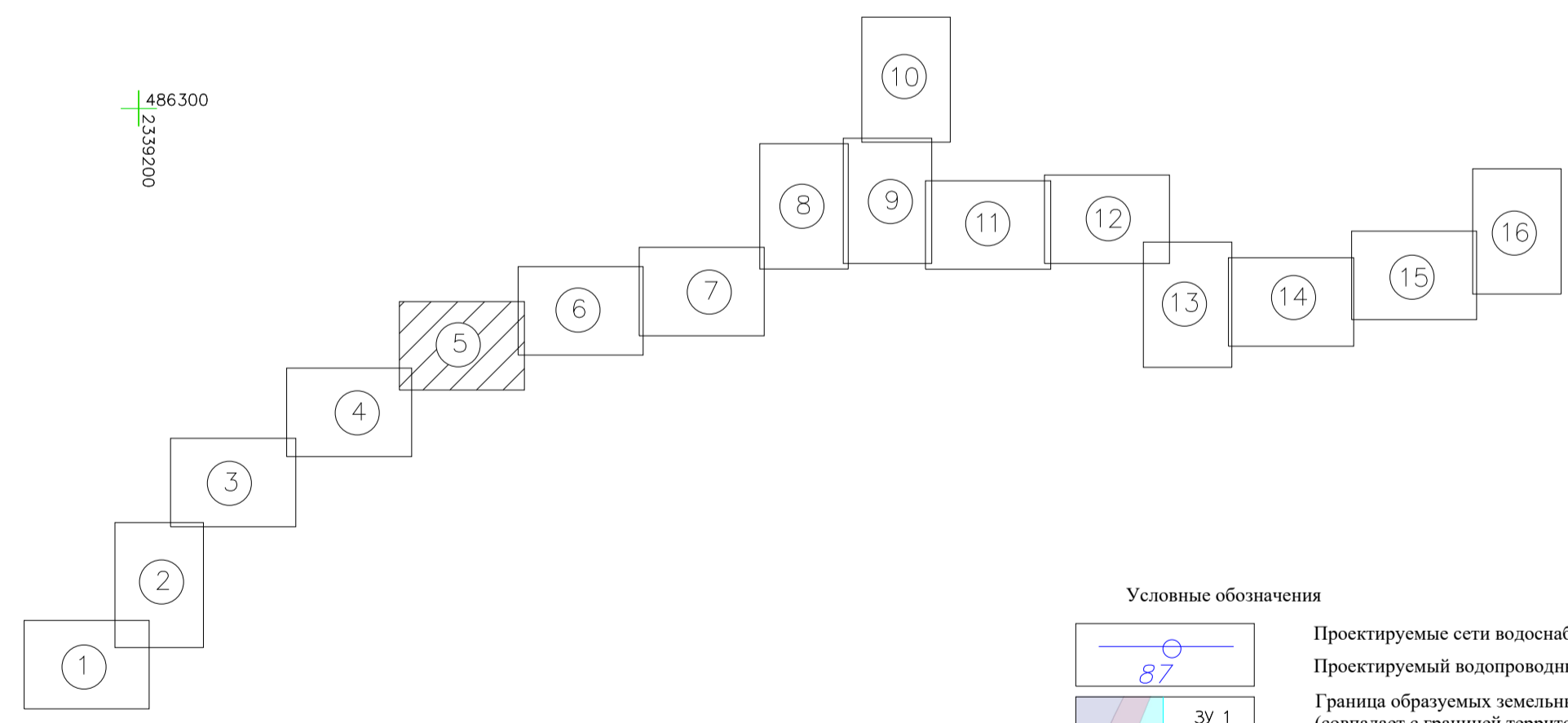
73.08.04.01.211
 Адрес: Ульяновская область, р.п. Мелекесский, МО "Мелекесское сельское поселение"
 Категория земель: "Земли сельскохозяйственного назначения"
 Вид использования: "Для сельскохозяйственного производства"

- Условные обозначения**
- Проектируемые сети водоснабжения
 - Проектируемый водопроводный колодезь
 - Граница образуемых земельных участков под размещение линейного объекта (совпадает с границей территории, в отношении которой осуществляется подготовка ПМТ)
Номер характерных точек границ образуемых земельных участков
 - Граница земельного участка с кадастровым номером, сведения о которых включены в ГКН
 - Граница зоны планируемого размещения объекта капитального строительства

В пределах границ проектирования утвержденные красные линии и публичные сервитуты отсутствуют (Письмо от Администрации муниципального образования "Мелекесский район" Ульяновской области от 24.12.2021 г. №73-ИОГВ-07-ПО-02/4655)



Зу 9

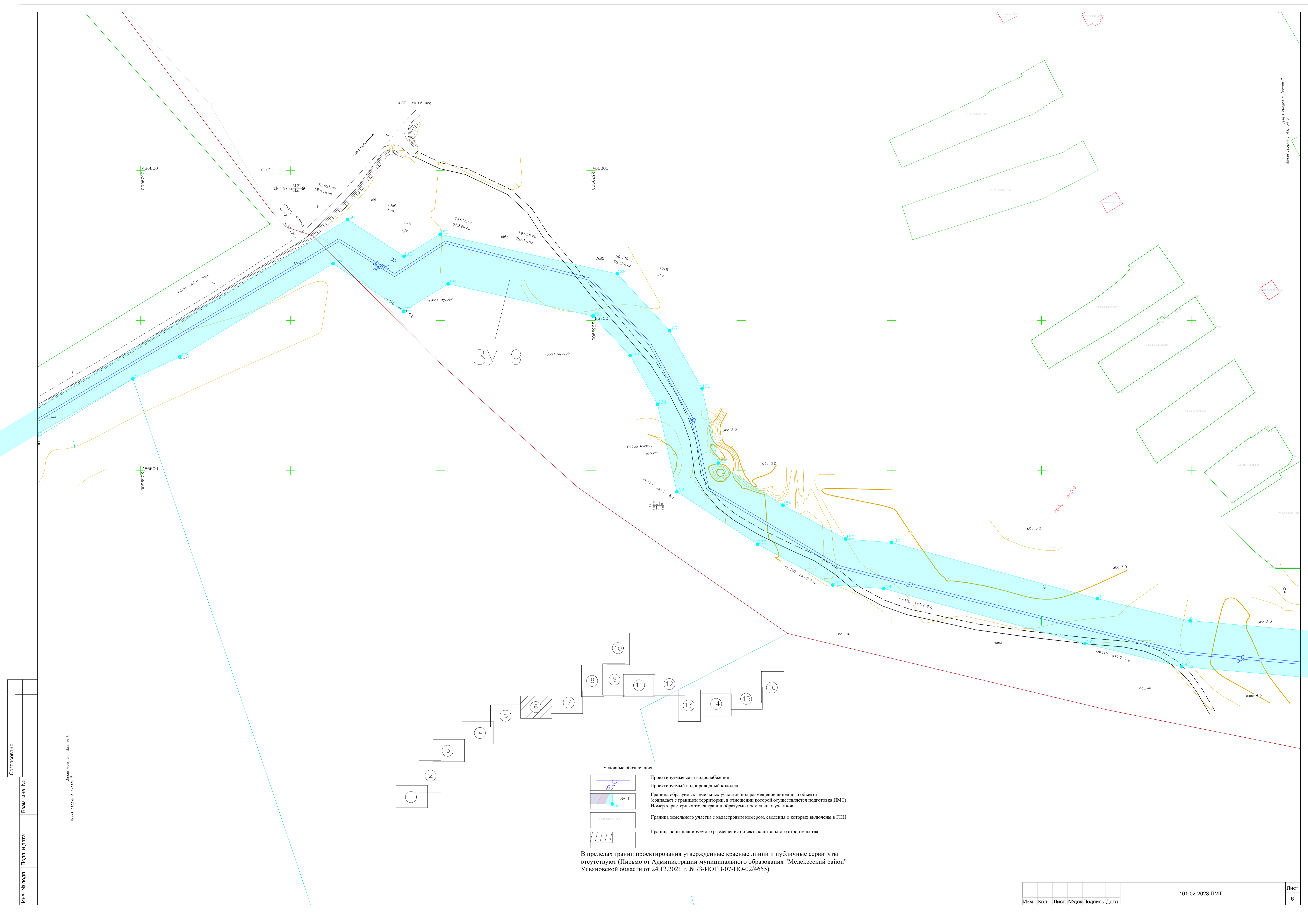


- Условные обозначения**
- Проектируемые сети водоснабжения
 - Проектируемый водопроводный колодезь
 - Граница образуемых земельных участков под размещение линейного объекта (совпадает с границей территории, в отношении которой осуществляется подготовка ПМТ)
Номер характерных точек границ образуемых земельных участков
 - Граница земельного участка с кадастровым номером, сведения о которых включены в ГКН
 - Граница зоны планируемого размещения объекта капитального строительства

В пределах границ проектирования утвержденные красные линии и публичные сервитуты отсутствуют (Письмо от Администрации муниципального образования "Мелекесский район" Ульяновской области от 24.12.2021 г. №73-ИОГВ-07-ПО-02/4655)

Согласовано

| | | | | | |
|------|---------|-------|--------|-------|--------|
| Изм. | № подл. | Подп. | и дата | Взам. | инв. № |
| | | | | | |



- Условные обозначения**
- Проектируемые сети водоснабжения
 - Проектируемый водопроводный колодец
 - Граница образуемых земельных участков под размещение линейного объекта (совпадает с границей территории, в отношении которой осуществляется подготовка ПМТ) Номер характерных точек границ образуемых земельных участков
 - Граница земельного участка с кадастровым номером, сведения о которых включены в ГКН
 - Граница зоны планируемого размещения объекта капитального строительства

В пределах границ проектирования утвержденные красные линии и публичные сервитуты отсутствуют (Письмо от Администрации муниципального образования "Мелекесский район" Ульяновской области от 24.12.2021 г. №73-ИОГВ-07-ПО-02/4655)

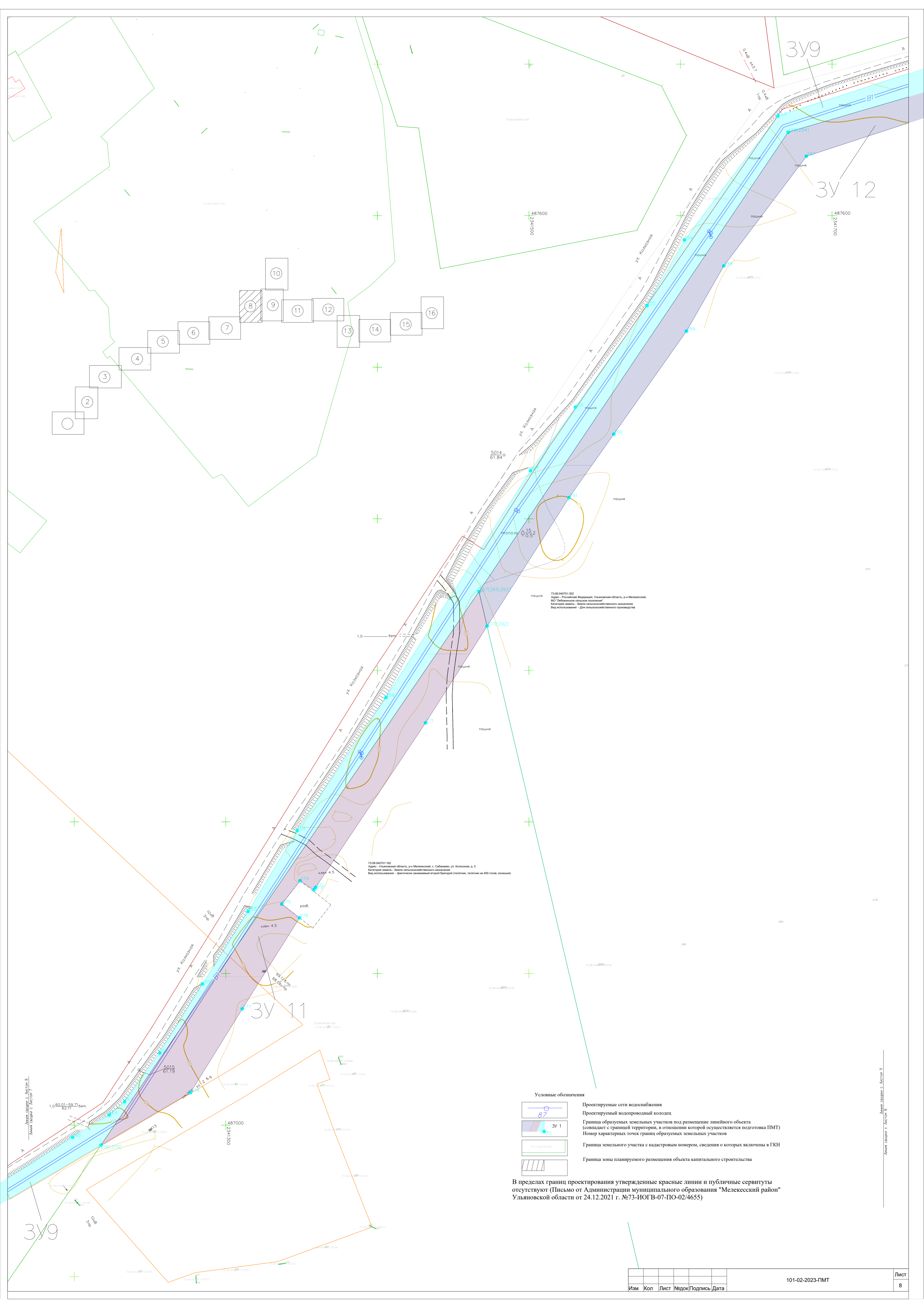
| | |
|--------------|--------------|
| Согласовано | |
| Изм. № подл. | Подп. и дата |
| Взам. инв. № | |



- Условные обозначения**
- Проектируемые сети водоснабжения
 - Проектируемый водопроводный колодезь
 - Граница образуемых земельных участков под размещение линейного объекта (совпадает с границей территории, в отношении которой осуществляется подготовка ПМТ)
 - Номер характерных точек границ образуемых земельных участков
 - Граница земельного участка с кадастровым номером, сведения о которых включены в ГКН
 - Граница зоны планируемого размещения объекта капитального строительства

В пределах границ проектирования утвержденные красные линии и публичные сервитуты отсутствуют (Письмо от Администрации муниципального образования "Мелекесский район" Ульяновской области от 24.12.2021 г. №73-НОГВ-07-ПО-02/4655)

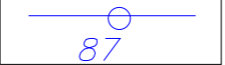





| | |
|--------------|--|
| Согласовано | |
| Изм. № подл. | |
| Подп. и дата | |
| Взам. инв. № | |



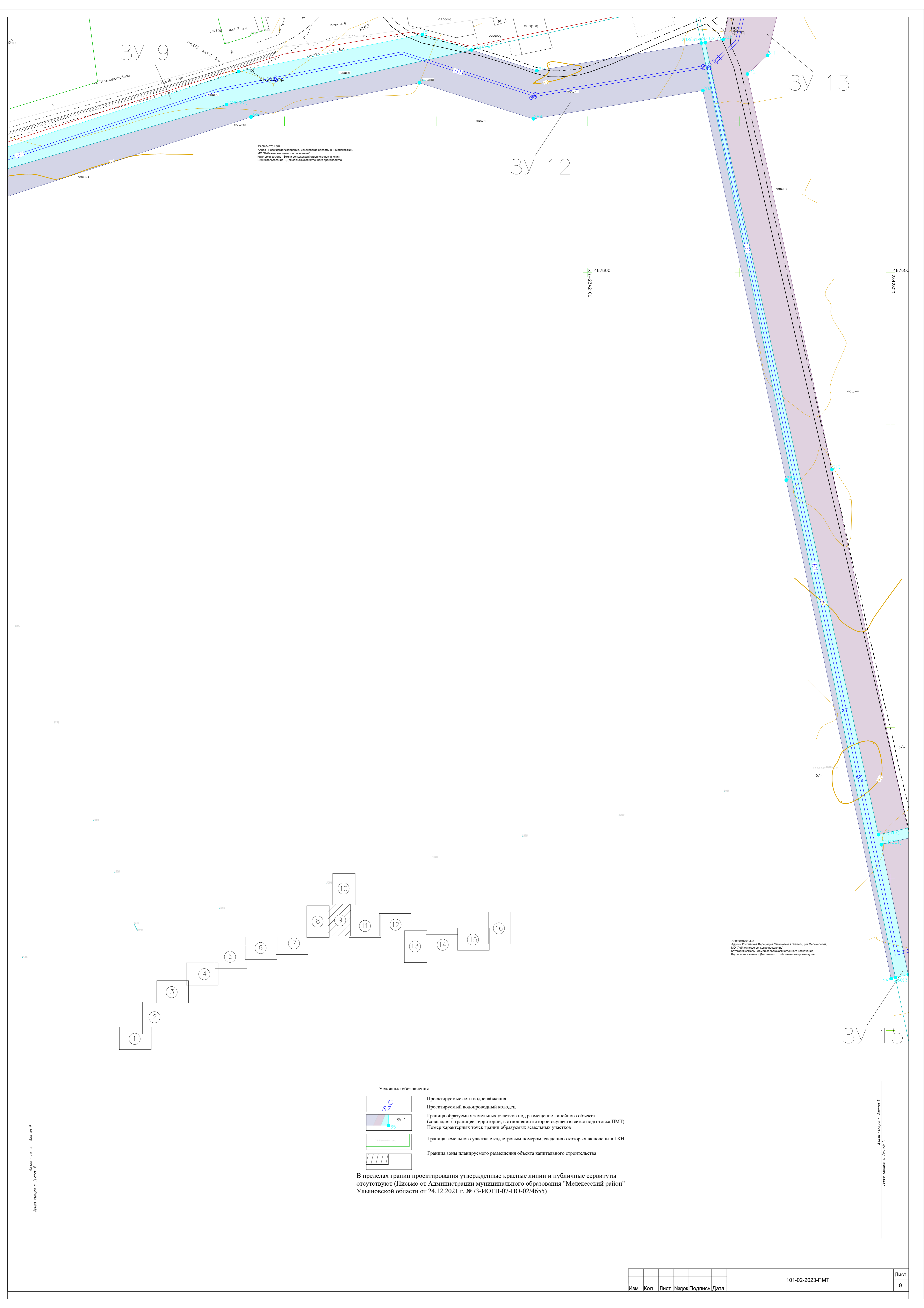
73.08.04701.302
 Адрес: Ульяновская область, р-н Мелекесский, МО Ульяновское сельское поселение
 Категория земель - Земли сельскохозяйственного назначения
 Вид использования - Для сельскохозяйственного производства

73.08.04701.162
 Адрес: Ульяновская область, р-н Мелекесский, с. Сабанево, ул. Колхозная д. 5
 Категория земель - Земли сельскохозяйственного назначения
 Вид использования - Фактически занимаемый второй бригадой (платежи, платежи на 400 голов, конюшни)

Условные обозначения

-  Проектируемые сети водоснабжения
-  Проектируемый водопроводный коллектор
-  Граница образуемых земельных участков под размещение линейного объекта (совпадает с границей территории, в отношении которой осуществляется подготовка ПМТ)
-  Номер характерных точек границ образуемых земельных участков
-  Граница земельного участка с кадастровым номером, сведения о которых включены в ГКН
-  Граница зоны планируемого размещения объекта капитального строительства

В пределах границ проектирования утвержденные красные линии и публичные сервитуты отсутствуют (Письмо от Администрации муниципального образования "Мелекесский район" Ульяновской области от 24.12.2021 г. №73-ИОГВ-07-ПО-02/4655)



3У 9

3У 13

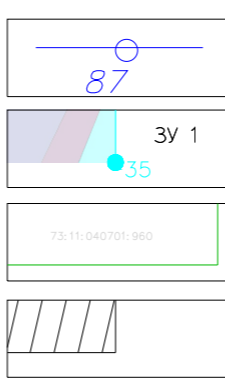
3У 12

3У 15

73:08:040701:302
 Адрес: Российская Федерация, Ульяновская область, р-н Мелекесский,
 МО "Трибунское сельское поселение"
 Категория земель: Земли сельскохозяйственного назначения
 Вид использования: Для сельскохозяйственного производства

73:08:040701:302
 Адрес: Российская Федерация, Ульяновская область, р-н Мелекесский,
 МО "Трибунское сельское поселение"
 Категория земель: Земли сельскохозяйственного назначения
 Вид использования: Для сельскохозяйственного производства

Условные обозначения



- Проектируемые сети водоснабжения
- Проектируемый водопроводный колодезь
- Граница образуемых земельных участков под размещение линейного объекта (совпадает с границей территории, в отношении которой осуществляется подготовка ПМТ)
- Номер характерных точек границ образуемых земельных участков
- Граница земельного участка с кадастровым номером, сведения о которых включены в ГКН
- Граница зоны планируемого размещения объекта капитального строительства

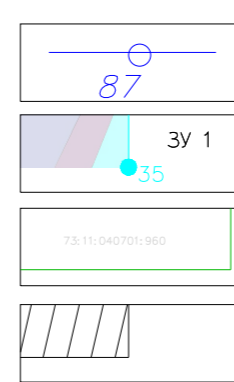
В пределах границ проектирования утвержденные красные линии и публичные сервитуты отсутствуют (Письмо от Администрации муниципального образования "Мелекесский район" Ульяновской области от 24.12.2021 г. №73-ИОГВ-07-ПО-02/4655)

| | | | | | |
|-----|-----|------|------|---------|------|
| Изм | Кол | Лист | Подж | Подпись | Дата |
| | | | | | |

101-02-2023-ПМТ

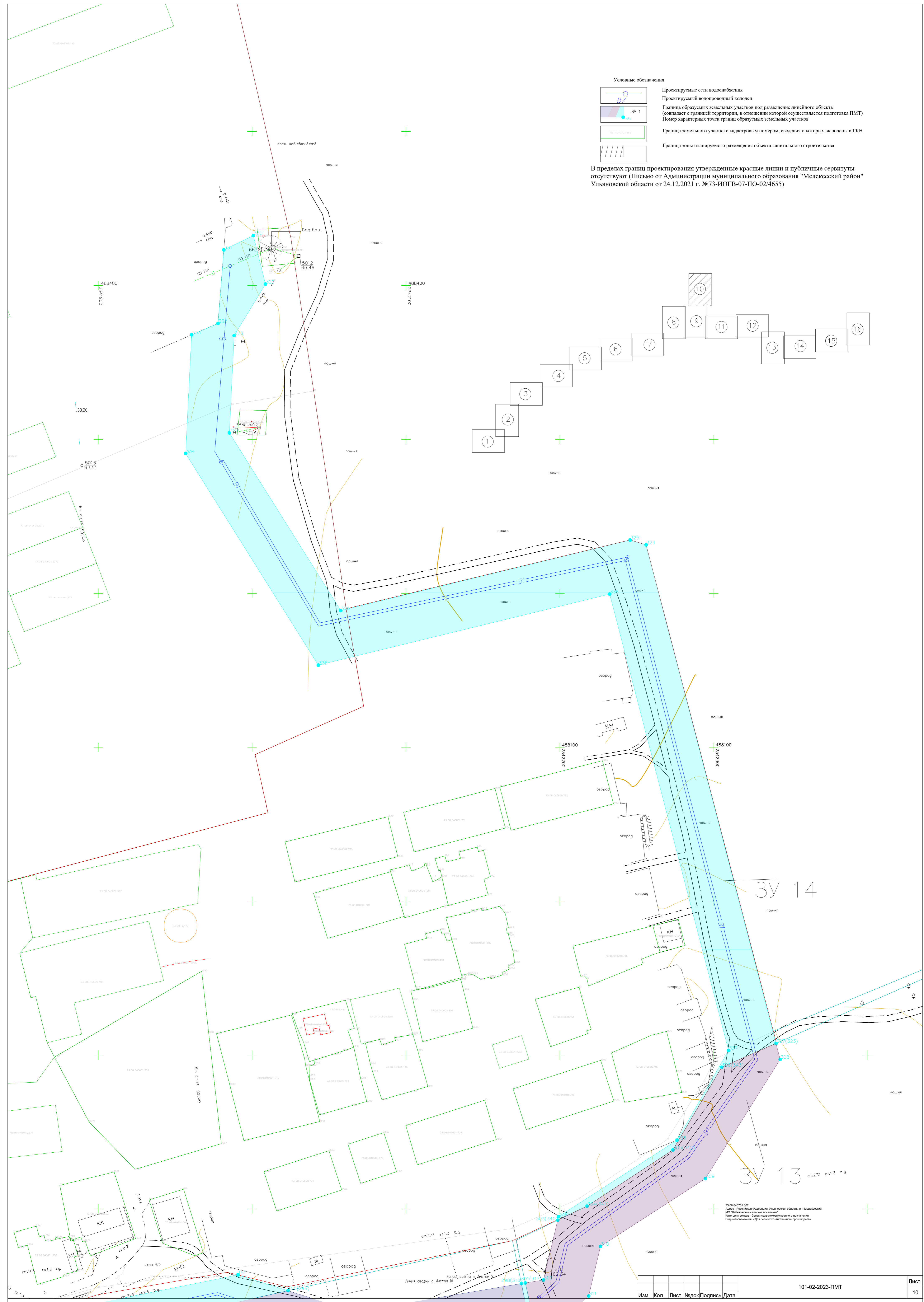
Лист
9

Условные обозначения



Проектируемые сети водоснабжения
 Проектируемый водопроводный колодезь
 Граница образуемых земельных участков под размещение линейного объекта (совпадает с границей территории, в отношении которой осуществляется подготовка ПМТ)
 Номер характерных точек границ образуемых земельных участков
 Граница земельного участка с кадастровым номером, сведения о которых включены в ГКН
 Граница зоны планируемого размещения объекта капитального строительства

В пределах границ проектирования утвержденные красные линии и публичные сервитуты отсутствуют (Письмо от Администрации муниципального образования "Мелекесский район" Ульяновской области от 24.12.2021 г. №73-ИОГВ-07-ПО-02/4655)



73.08.040701.002
 Арх.: Российская Федерация, Ульяновская область, г. Мелекесский,
 МО "Тылькинское сельское поселение"
 Категория земель: Земли сельскохозяйственного назначения
 Вид использования: Для сельскохозяйственного производства

б/н

10кВ
ЗнР

ЗУ 13

73.08.040701.302
Адрес: Ульяновская область, р-н Мелекесский,
МО "Пыльинское сельское поселение"
Категория земель: "земли сельскохозяйственного назначения"
Вид использования: "для сельскохозяйственного производства"

полюс

ЗУ 16

ЗУ 15

487300
2342800

487100
2342800

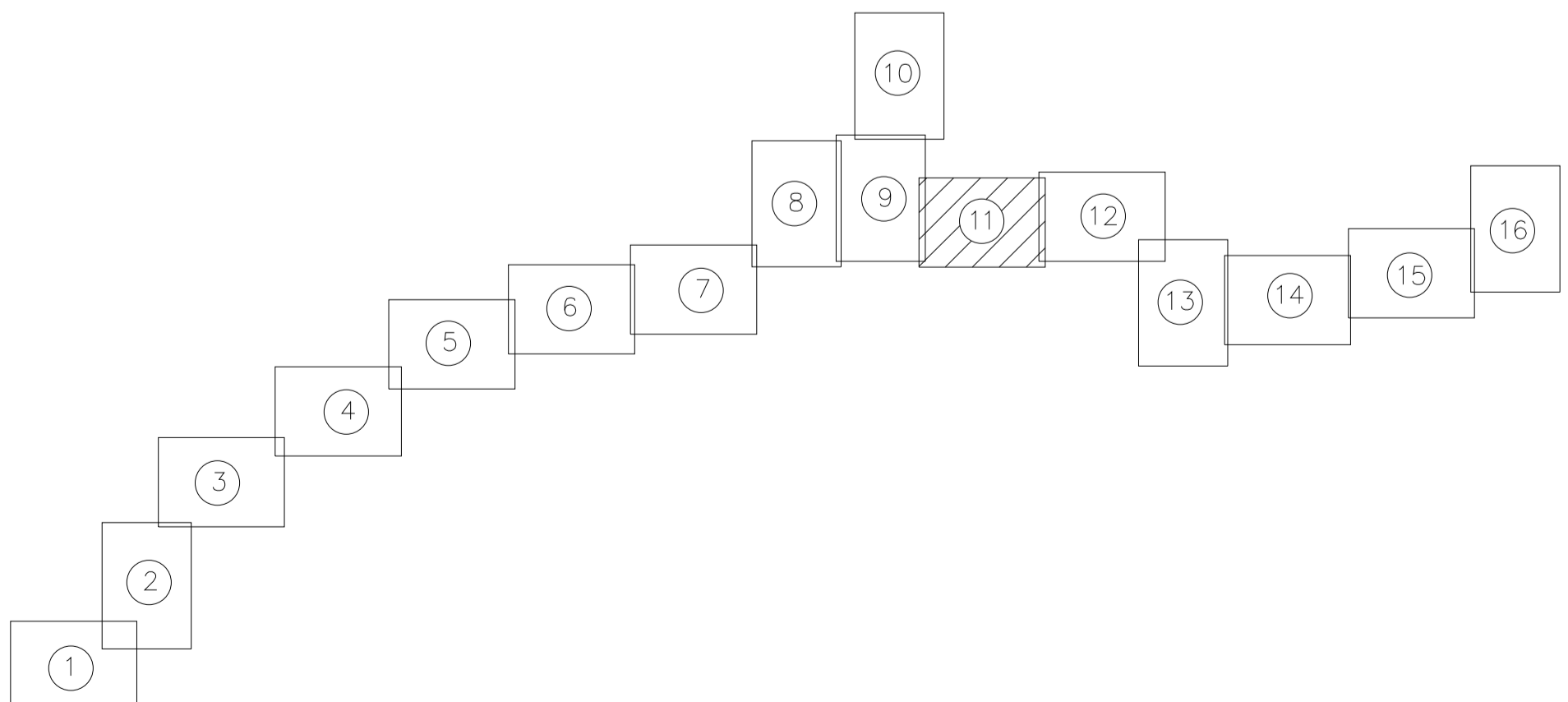
ВГ

полюс

| |
|--------------|
| Согласовано |
| Изм. № подл. |
| Подп. и дата |
| Взам. инв. № |

Линия электропередачи с АЭС-1

Линия электропередачи с АЭС-1

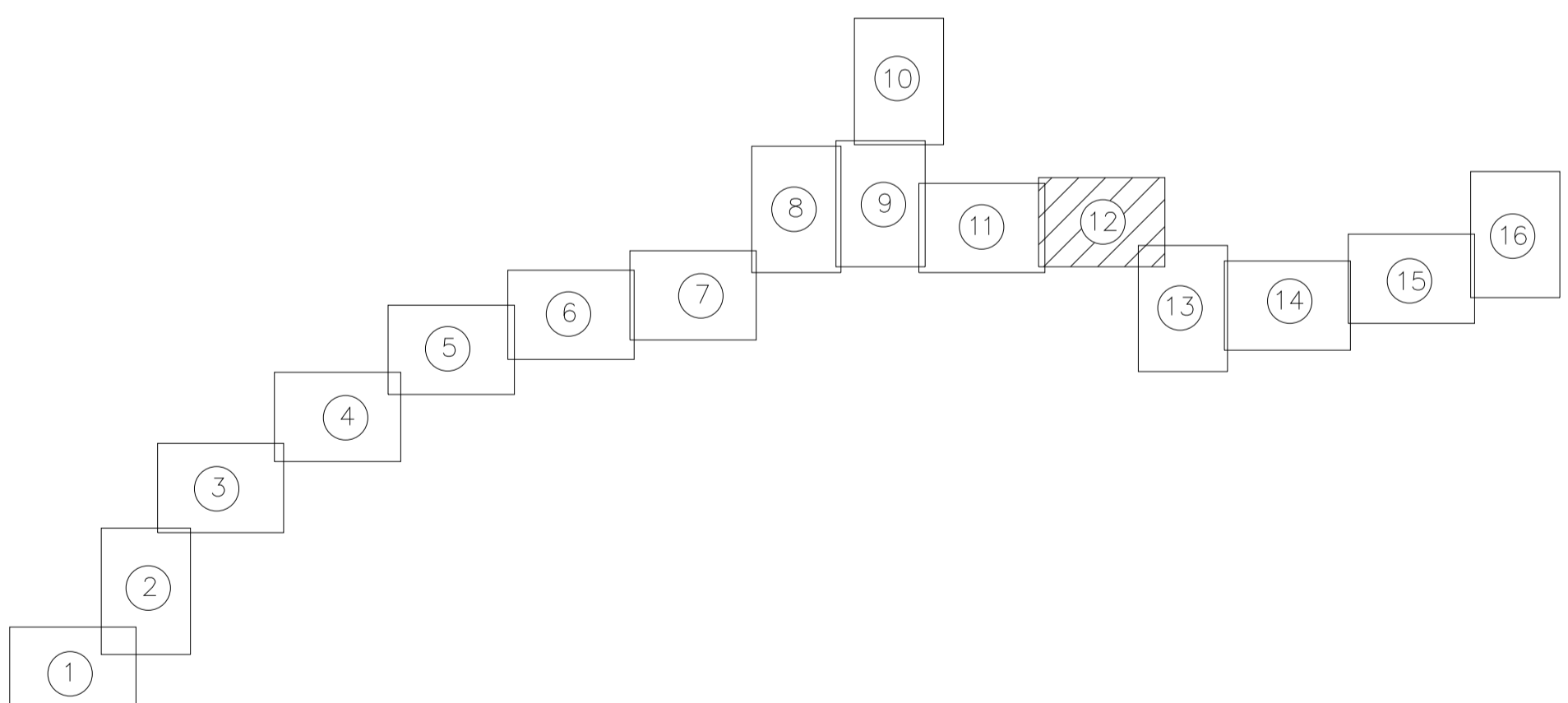
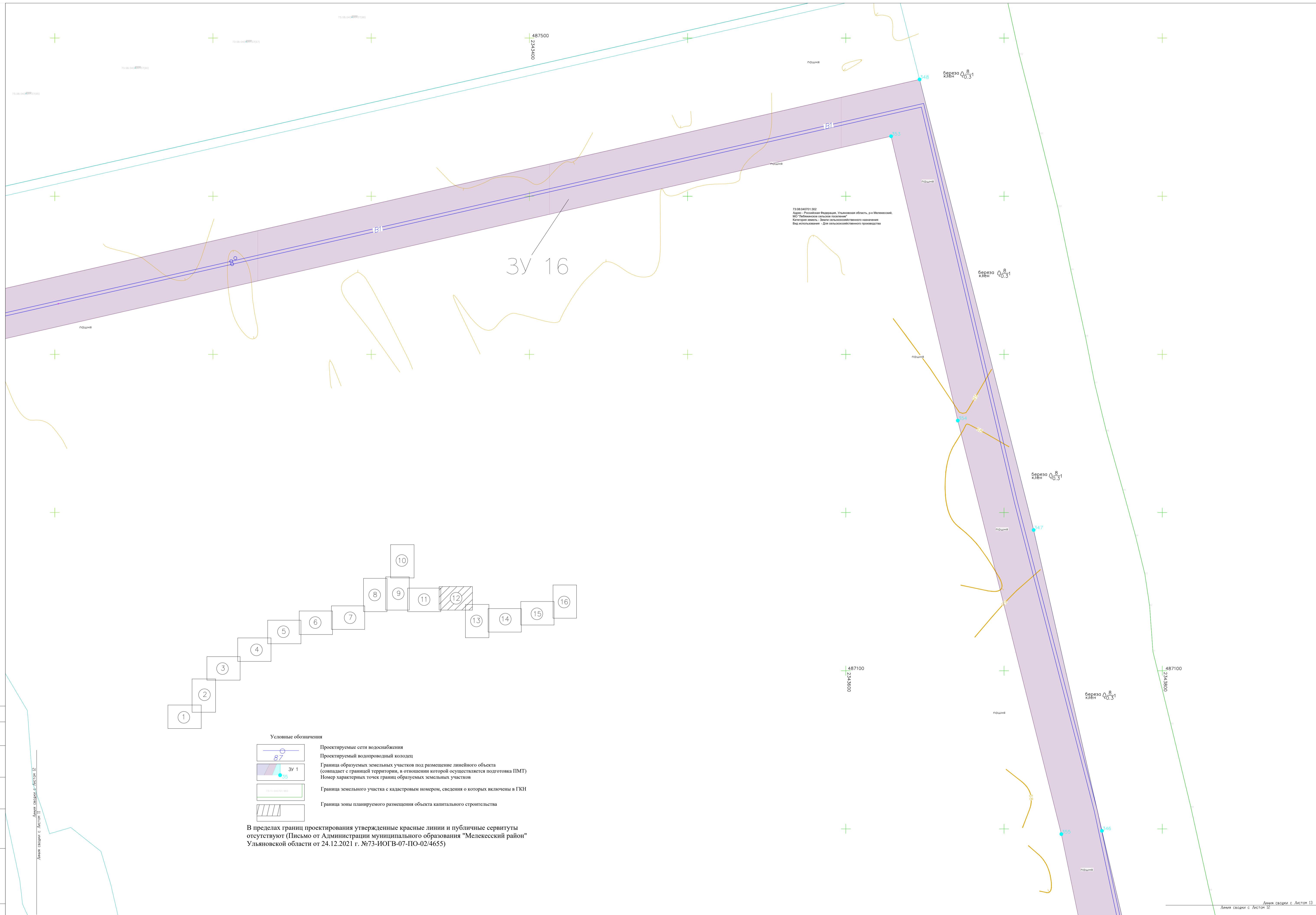


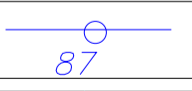
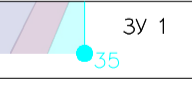

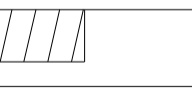
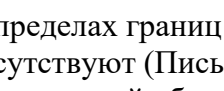
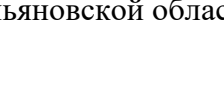
Условные обозначения

- Проектируемые сети водоснабжения
- Проектируемый водопроводный колодец
- Граница образуемых земельных участков под размещение линейного объекта (совпадает с границей территории, в отношении которой осуществляется подготовка ПМТ)
Номер характерных точек границ образуемых земельных участков
- Граница земельного участка с кадастровым номером, сведения о которых включены в ГКН
- Граница зоны планируемого размещения объекта капитального строительства

В пределах границ проектирования утвержденные красные линии и публичные сервитуты отсутствуют (Письмо от Администрации муниципального образования "Мелекесский район" Ульяновской области от 24.12.2021 г. №73-ИОГВ-07-ПО-02/4655)

| | | | | |
|------|------|------|-------|------|
| Изм. | Коп. | Лист | Подп. | Дата |
|------|------|------|-------|------|



- Условные обозначения**
-  Проектируемые сети водоснабжения
 -  Проектируемый водопроводный колодезь
 -  Граница образуемых земельных участков под размещение линейного объекта (сопадает с границей территории, в отношении которой осуществляется подготовка ПМТ)
 -  Номер характерных точек границ образуемых земельных участков
 -  Граница земельного участка с кадастровым номером, сведения о которых включены в ГКН
 -  Граница зоны планируемого размещения объекта капитального строительства

В пределах границ проектирования утвержденные красные линии и публичные сервитуты отсутствуют (Письмо от Администрации муниципального образования "Мелекесский район" Ульяновской области от 24.12.2021 г. №73-ИОГВ-07-ПО-02/4655)

Согласовано

Изм. № подл. Подп. и дата

Взам. инв. №

Линия сверки с Листом 12

Линия сверки с Листом 13

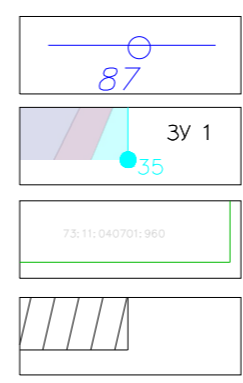
Линия сверки с Листом 12

| | | | | | |
|------|------|------|-------|---------|------|
| Изм. | Коп. | Лист | Подп. | Подпись | Дата |
| | | | | | |

101-02-2023-ПМТ

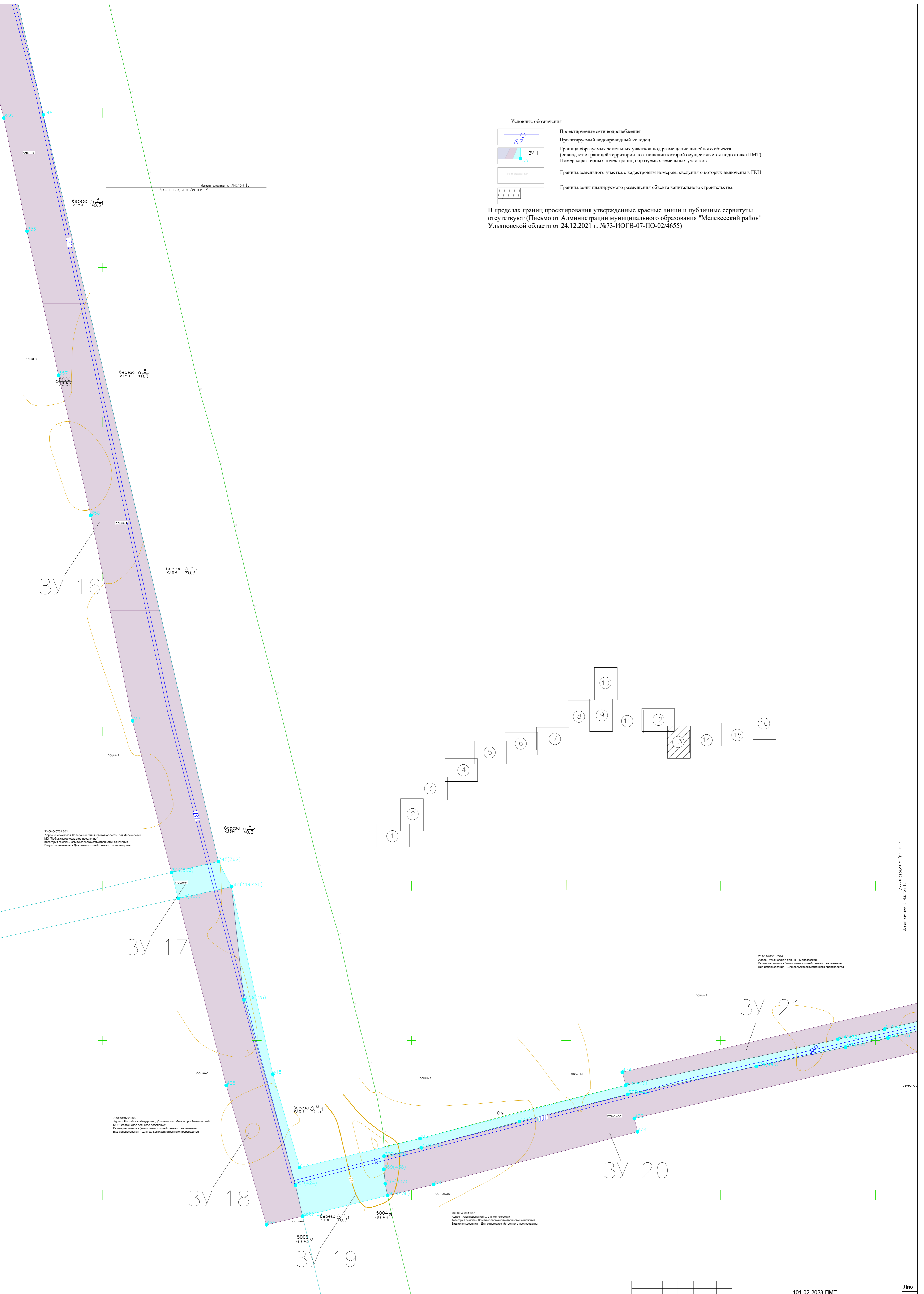
Лист 12

Условные обозначения



- Проектируемые сети водоснабжения
- Проектируемый водопроводный колодец
- Граница образуемых земельных участков под размещение линейного объекта (совпадает с границей территории, в отношении которой осуществляется подготовка ПМТ) Номер характерных точек границ образуемых земельных участков
- Граница земельного участка с кадастровым номером, сведения о которых включены в ГКН
- Граница зоны планируемого размещения объекта капитального строительства

В пределах границ проектирования утвержденные красные линии и публичные сервитуты отсутствуют (Письмо от Администрации муниципального образования "Мелекесский район" Ульяновской области от 24.12.2021 г. №73-ИОГВ-07-ПО-02/4655)



3У 16

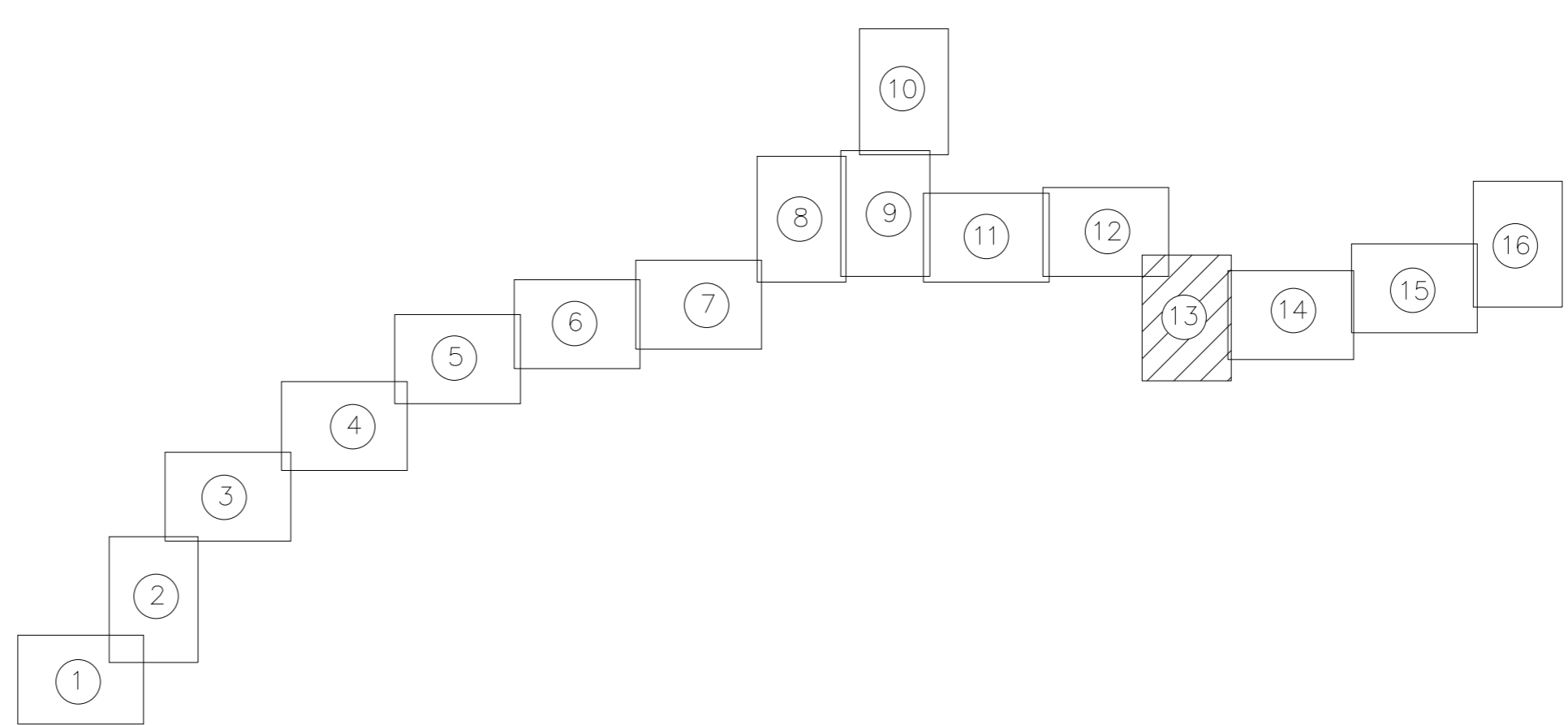
3У 17

3У 18

3У 19

3У 20

3У 21



73.08.040701.302
Адрес: Российская Федерация, Ульяновская область, р.н Мелекесский, МО "Мелекесское сельское поселение"
Категория земель - Земли сельскохозяйственного назначения
Вид использования - Для сельскохозяйственного производства

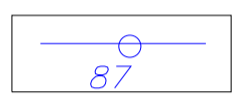
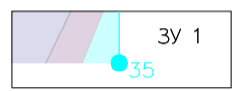

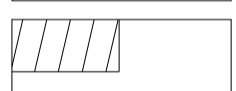
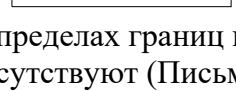
73.08.040701.302
Адрес: Российская Федерация, Ульяновская область, р.н Мелекесский, МО "Мелекесское сельское поселение"
Категория земель - Земли сельскохозяйственного назначения
Вид использования - Для сельскохозяйственного производства

73.08.040801.6373
Адрес: Ульяновская обл., р.н Мелекесский
Категория земель - Земли сельскохозяйственного назначения
Вид использования - Для сельскохозяйственного производства

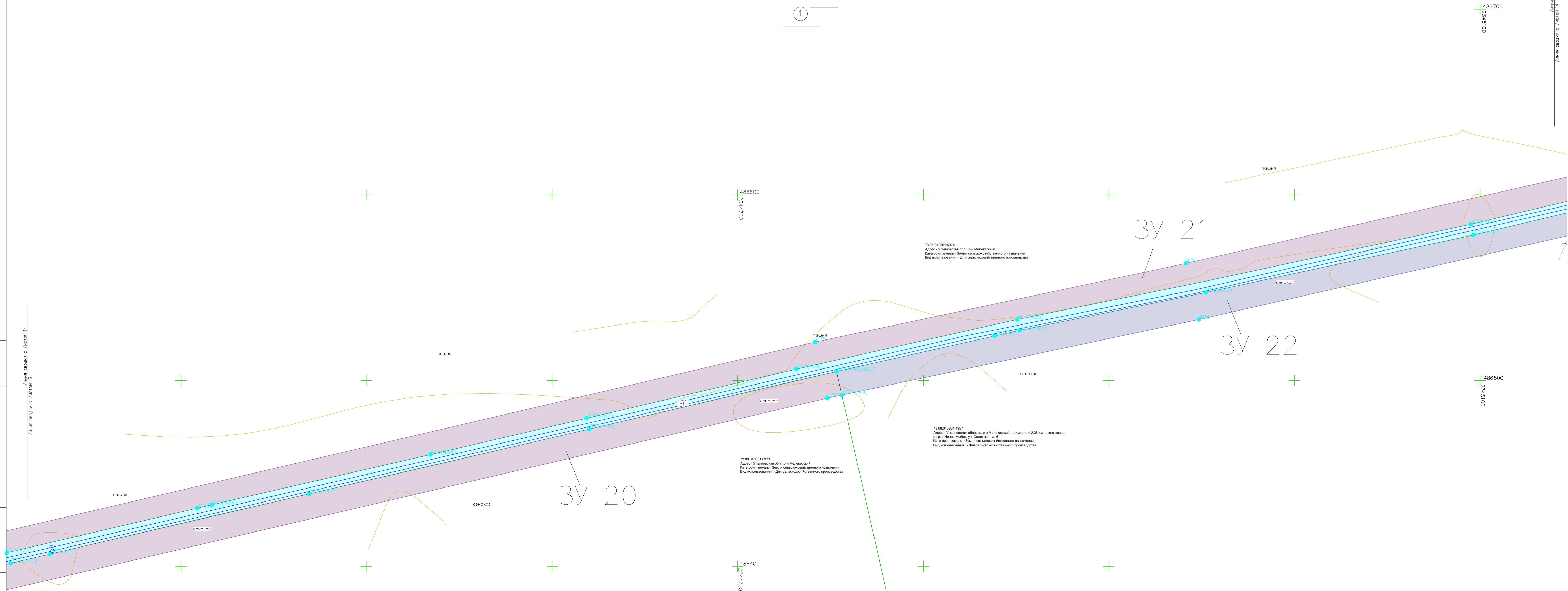
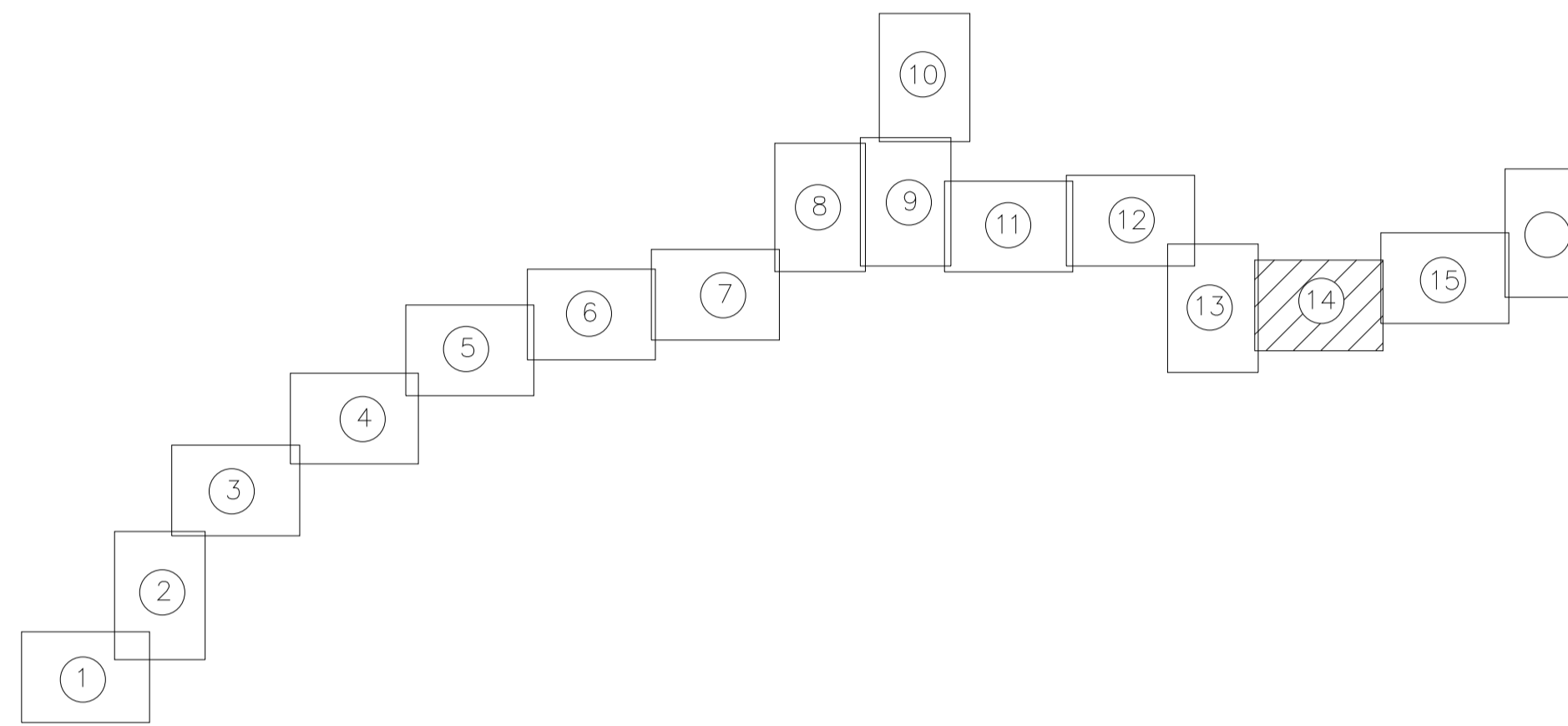
73.08.040801.6374
Адрес: Ульяновская обл., р.н Мелекесский
Категория земель - Земли сельскохозяйственного назначения
Вид использования - Для сельскохозяйственного производства

| Изм | Кол | Лист | Издок | Подпись | Дата |
|-----|-----|------|-------|---------|------|
| | | | | | |

Условные обозначения

-  Проектируемые сети водоснабжения
-  Проектируемый водопроводный колодец
-  Граница образуемых земельных участков под размещение линейного объекта (совпадает с границей территории, в отношении которой осуществляется подготовка ПМТ)
Номер характерных точек границ образуемых земельных участков
-  Граница земельного участка с кадастровым номером, сведения о которых включены в ГКН
-  Граница зоны планируемого размещения объекта капитального строительства

В пределах границ проектирования утвержденные красные линии и публичные сервитуты отсутствуют (Письмо от Администрации муниципального образования "Мелекесский район" Ульяновской области от 24.12.2021 г. №73-ИОГВ-07-ПО-02/4655)



73.08.04.0601.6374
Адрес: Ульяновская обл., р-н Мелекесский
Категория земель: Земли сельскохозяйственного назначения
Вид использования: Для сельскохозяйственного производства

73.08.04.0601.6307
Адрес: Ульяновская область, р-н Мелекесский, примерно в 2,38 км на юго-запад от р.п. Новая Майна, ул. Советская, д. 6
Категория земель: Земли сельскохозяйственного назначения
Вид использования: Для сельскохозяйственного производства

73.08.04.0601.6373
Адрес: Ульяновская обл., р-н Мелекесский
Категория земель: Земли сельскохозяйственного назначения
Вид использования: Для сельскохозяйственного производства

Линия раздела с участком № 14

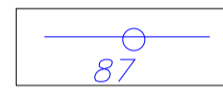
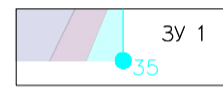


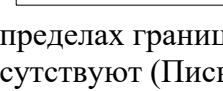
Согласовано

Изм. № Подп. и дата

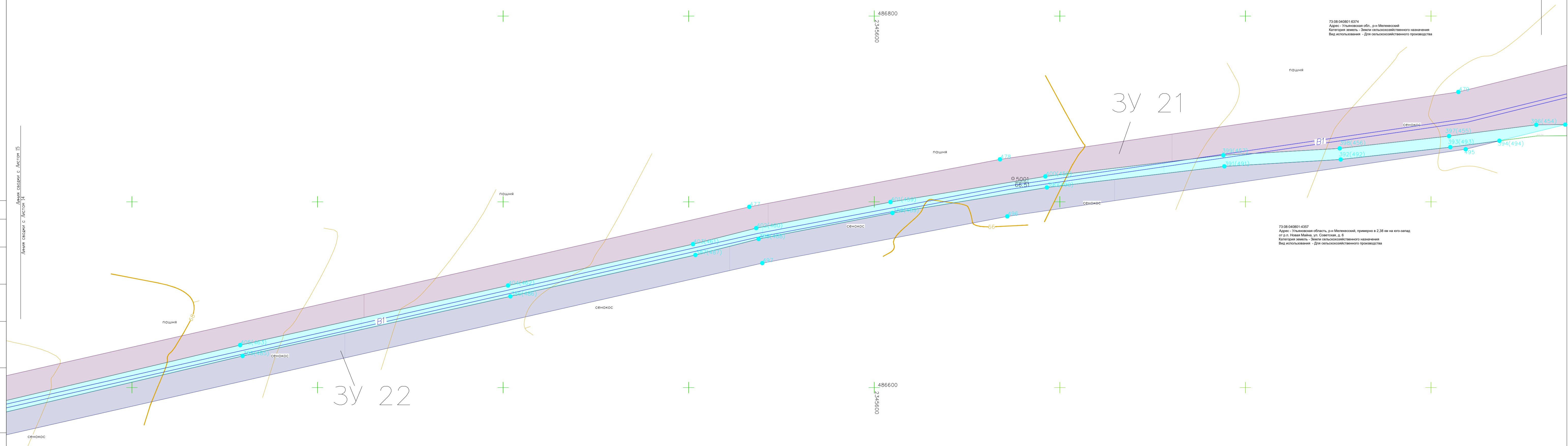
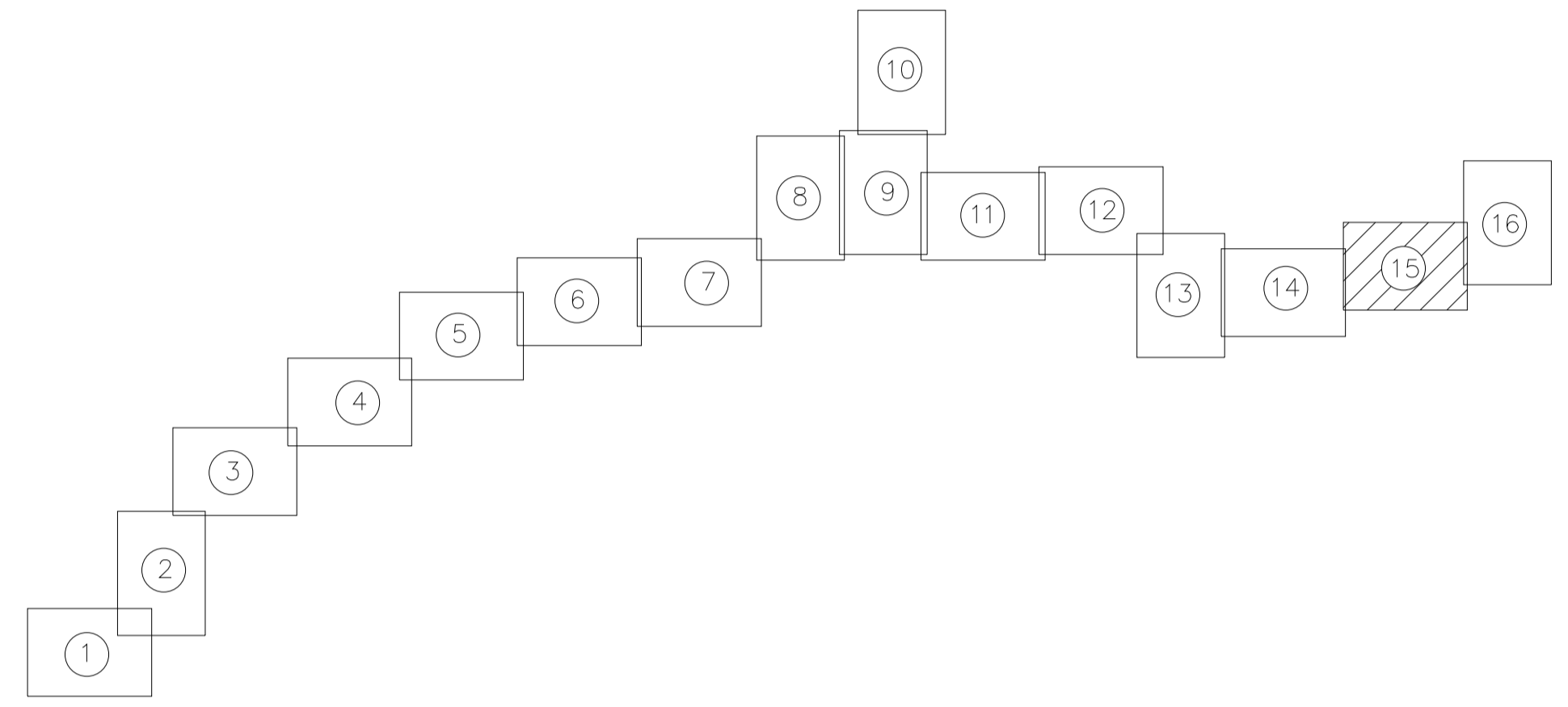
Взам. инв. №

Линия раздела с участком № 13

Линия раздела с участком № 14

- Условные обозначения**
-  Проектируемые сети водоснабжения
 -  Проектируемый водопроводный колодец
 -  Граница образуемых земельных участков под размещение линейного объекта (совпадает с границей территории, в отношении которой осуществляется подготовка ПМТ)
Номер характерных точек границ образуемых земельных участков
 -  Граница земельного участка с кадастровым номером, сведения о которых включены в ГКН
 -  Граница зоны планируемого размещения объекта капитального строительства

В пределах границ проектирования утвержденные красные линии и публичные сервитуты отсутствуют (Письмо от Администрации муниципального образования "Мелекесский район" Ульяновской области от 24.12.2021 г. №73-ИОГВ-07-ПО-02/4655)



| |
|--------------|
| Согласовано |
| Взам. инв. № |
| Подп. и дата |
| Инв. № подл. |

